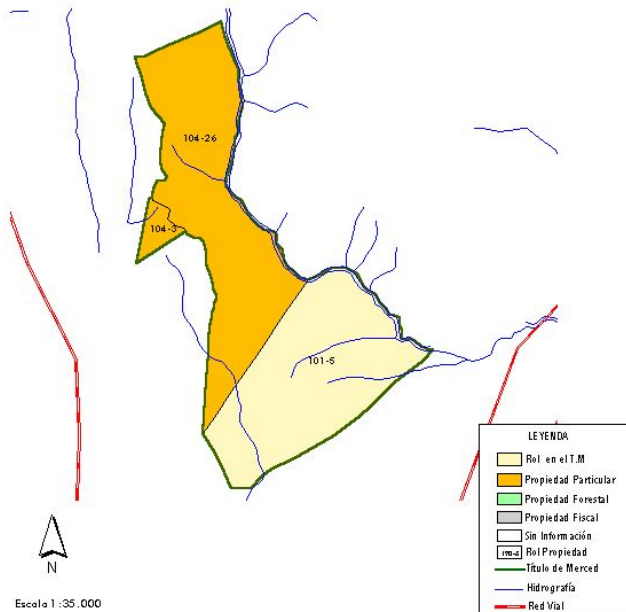


COMUNIDAD MAPUCHE LORENZO QUILAPI CABETON
 TITULO DE MERCED Nº 1164
 LUGAR QUEUQUE
 COMUNA LOS SAUCES
 PROVINCIA MALLECO
 IX REGION DE LA ARAUCANIA



ANTECEDENTES DEL TÍTULO

AÑO DE RADICACIÓN	:1906
SUPERFICIE ORIGINAL (Héa.)	:100
LEY DE DIVISIÓN DE LA COMUNIDAD	:81
HUUELAS RESULTANTES DE LA DIVISIÓN	:15
SUPERFICIE EN M.O.SAICO PREDIAL (Héa.)	:347.2

TIERRAS PERDIDAS DEL TÍTULO DE MERCED

SUPERFICIE PERDIDA (Héa.)	:185,3
PORCENTAJE DEL T.M.	:53,4%

ACTUALES OCUPANTES DE LAS TIERRAS PERDIDAS DEL TÍTULO DE MERCED

N° PARTICULARES :2

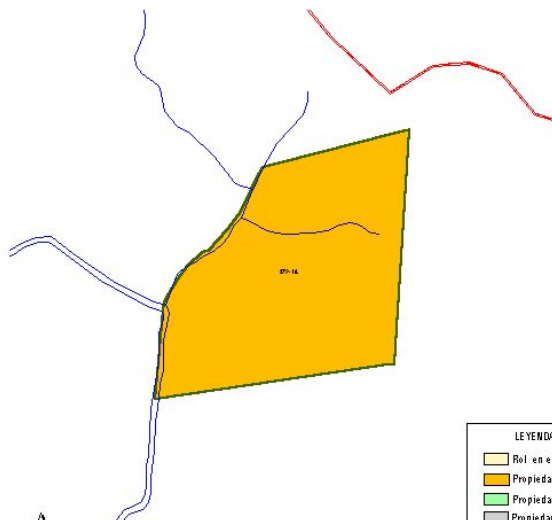
EMPRESAS FORESTALES :-

OBSERVACIONES

Se presume que los roles identificados como propiedad particular pueden ser propiedad mapuche. Aunque sus apellidos son de raíz española; estos podrían encontrarse emparentados con otros apellidos mapuche en otros T.M., formando parte de una familia extensa.

Mapa/Ficha 61

COMUNIDAD MAPUCHE FRANCISCO CATRILEO
 TITULO DE MERCED Nº 1215
 LUGAR PICHICAUTIN
 COMUNA LOS SAUCES
 PROVINCIA MALLECO
 IX REGION DE LA ARAUCANIA



Escala 1 :14.000

LEYENDA	
	Rol en el T.M
	Propiedad Particular
	Propiedad Forestal
	Propiedad Fiscal
	Sin Información
	Rol Propiedad
	Título de Merced
	Hidrografía
	Red Vial

ANTECEDENTES DEL TÍTULO

AÑO DE RADICACIÓN	:1886
SUPERFICIE ORIGINAL (Hés.)	:329
LEY DE DIVISIÓN DE LA COMUNIDAD	:4111
HUUELAS RESULTANTES DE LA DIVISIÓN	:571
SUPERFICIE EN M.O.SAICO PREDIAL (Hés.)	:352,8

TIERRAS PERDIDAS DEL TÍTULO DE MERCED

SUPERFICIE PERDIDA (Hés.)	:352,8
PORCENTAJE DEL T.M.	:100%

ACTUALES OCUPANTES DE LAS TIERRAS PERDIDAS DEL TÍTULO DE MERCED

Nº PARTICULARES :3

EMPRESAS FORESTALES :0

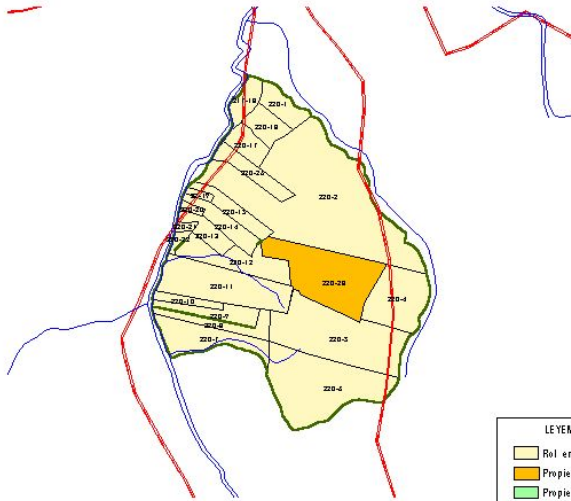
OBSERVACIONES

Se presume que los roles identificados como propiedad particular pueden ser propiedad mapuche. Aunque sus apellidos son de raíz española; estos podrían encontrarse emparentados con otros apellidos mapuche en otros T.M., formando parte de una familia extensa.

Mapa/Ficha 62

COMISIÓN VERDAD HISTÓRICA Y NUEVO TRATO

COMUNIDAD MAPUCHE JOSE PINOLEO
 TITULO DE MERCED Nº 64
 LUGAR LIUBURCO
 COMUNA LUMACO
 PROVINCIA MALLECO
 IX REGION DE LA ARAUCANIA



N
 Escala 1 : 6.000

LEYENDA	
	Rol en el T.M
	Propiedad Particular
	Propiedad Forestal
	Propiedad Fiscal
	Sin Información
	Rol Propiedad
	Título de Merced
	Hidrografía
	Red Vial

ANTECEDENTES DEL TÍTULO

AÑO DE RADICACIÓN	:1885
SUPERFICIE ORIGINAL (Hés.)	:265
LEY DE DIVISIÓN DE LA COMUNIDAD	:4.111
HIJUELAS RESULTANTES DE LA DMSIÓN	:28
SUPERFICIE EN MOSAICO PREDIAL (Hés.)	:265,3

TIERRAS PERDIDAS DEL TÍTULO DE MERCED

SUPERFICIE PERDIDA (Hés.)	:23,3
PORCENTAJE DEL T.M.	:8,8%

ACTUALES OCUPANTES DE LAS TIERRAS PERDIDAS DEL TÍTULO DE MERCED

Nº PARTICULARES : 1

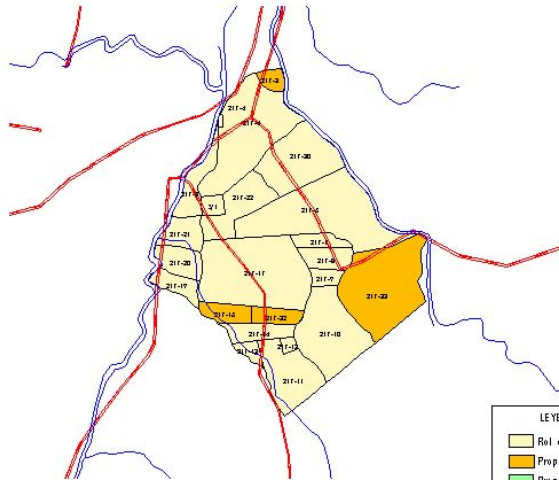
EMPRESAS FORESTALES : -

OBSERVACIONES

Mapa/Ficha 63

COMISIÓN VERDAD HISTÓRICA Y NUEVO TRATO

COMUNIDAD MAPUCHE RAIMAN PICHULMAN
 TITULO DE MERCED Nº 73
 LUGAR LUMACO
 COMUNA LUMACO
 PROVINCIA MALLECO
 IX REGION DE LA ARAUCANIA



Escala 1:17.000

LEYENDA	
	Rol en el T.M
	Propiedad Particular
	Propiedad Forestal
	Propiedad Fiscal
	Sin Información
	Rol Propiedad
	Título de Merced
	Hidrografía
	Red Vial

ANTECEDENTES DEL TÍTULO

AÑO DE RADICACIÓN	:1885
SUPERFICIE ORIGINAL (Hés.)	:337
LEY DE DIVISIÓN DE LA COMUNIDAD	:4.111
HIJUELAS RESULTANTES DE LA DIVISIÓN	:8
SUPERFICIE EN MOSAICO PREDIAL (Hés.)	:279,9

TIERRAS PERDIDAS DEL TÍTULO DE MERCED

SUPERFICIE PERDIDA (Hés.)	:45,4
PORCENTAJE DEL T.M.	:16,2%

ACTUALES OCUPANTES DE LAS TIERRAS PERDIDAS DEL TÍTULO DE MERCED

Nº PARTICULARES :4

EMPRESAS FORESTALES : -

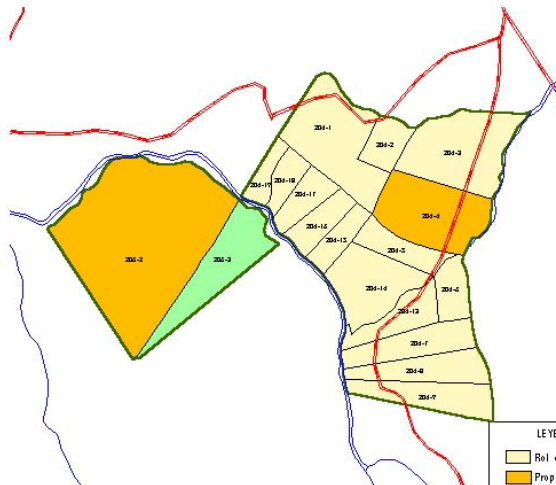
OBSERVACIONES

Los roles son considerados como propiedad particular dada la superficie que este ocupa (mayor a las del resto de los roles del T.M.) y a la antigüedad de la división del T.M.

Mapa/Ficha 64

COMISIÓN VERDAD HISTÓRICA Y NUEVO TRATO

COMUNIDAD MAPUCHE JOSE NAHUELPI
 TITULO DE MERCED Nº 74.
 LUGAR TROMEN
 COMUNA LUMACO
 PROVINCIA MALLECO
 IX REGION DE LA ARAUCANIA



Escala 1:19.000

LEYENDA

	Rol en el T.M
	Propiedad Particular
	Propiedad Forestal
	Propiedad Fiscal
	Sin Información
	Rol Propiedad
	Título de Merced
	Hidrografía
	Red Vial

ANTECEDENTES DEL TÍTULO

AÑO DE RADICACIÓN	:1885
SUPERFICIE ORIGINAL (Hés.)	:646
LEY DE DIVISIÓN DE LA COMUNIDAD	:4.111
HIJUELAS RESULTANTES DE LA DMISIÓN	:35
SUPERFICIE EN MOSAICO PREDIAL (Hés.)	:540,9

TIERRAS PERDIDAS DEL TÍTULO DE MERCED

SUPERFICIE PERDIDA (Hés.)	:45,4
PORCENTAJE DEL T.M.	:41,0%

ACTUALES OCUPANTES DE LAS TIERRAS PERDIDAS DEL TÍTULO DE MERCED

N° PARTICULARES	:2
EMPRESAS FORESTALES	:1

OBSERVACIONES

Los roles 204-4 y 206-2 corresponden al predio El Chilco y al fundo Tromen respectivamente.
 Se consideran como propiedad particular a los predios de una basta superficie (mayor al resto de los roles del T.M.) y divididos por leyes anteriores a 1972.

Mapa/Ficha 65

COMUNIDAD MAPUCHE PEDRO SEGUNDO HUENCHULEO
TITULO DE MERCED N° 547
LUGAR BOYECO
COMUNA LUMACO
PROVINCIA MALLECO
IX REGION DE LA ARAUCANIA



Escala 1 : 6.000

LEYENDA	
	Rol en el T.M
	Propiedad Particular
	Propiedad Forestal
	Propiedad Fiscal
	Sin Información
	Rol Propiedad
	Título de Merced
	Hidrografía
	Red Vial

ANTECEDENTES DEL TÍTULO

AÑO DE RADICACIÓN	:1898
SUPERFICIE ORIGINAL (Hás.)	:40
LEY DE DIVISIÓN DE LA COMUNIDAD	:17.7.29
HIJUELAS RESULTANTES DE LA DIVISIÓN	:7
SUPERFICIE EN MOSAICO PREDIAL (Hás.)	:29,8

TIERRAS PERDIDAS DEL TÍTULO DE MERCED

SUPERFICIE PERDIDA (Hás.)	:29,8
PORCENTAJE DEL T.M.	:100,0%

ACTUALES OCUPANTES DE LAS TIERRAS PERDIDAS DEL TÍTULO DE MERCED

N° PARTICULARES : 1

EMPRESAS FORESTALES : -

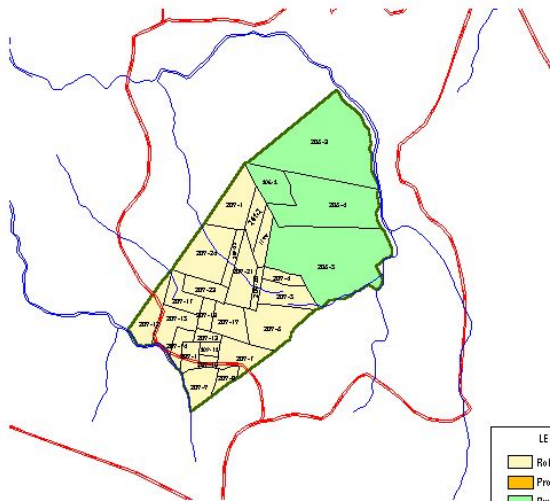
OBSERVACIONES

El Título de Merced es ocupado por un Rol único (401-13), de nombre Higueta Bolleco.

Mapa/Ficha 66

COMISIÓN VERDAD HISTÓRICA Y NUEVO TRATO

COMUNIDAD MAPUCHE SANTOS HUENTEMIL
 TÍTULO DE MERCED Nº 661
 LUGAR TROMEN
 COMUNA LUMACO
 PROVINCIA MALLECO
 IX REGION DE LA ARAUCANIA



Escala 1 : 30.000

LEYENDA

	Rol en el T.M
	Propiedad Particular
	Propiedad Forestal
	Propiedad Fiscal
	Sin Información
	Rol Propiedad
	Título de Merced
	Hidrografía
	Red Vial

ANTECEDENTES DEL TÍTULO

AÑO DE RADICACIÓN	:1897
SUPERFICIE ORIGINAL (Há.)	:375
LEY DE DIVISIÓN DE LA COMUNIDAD	:4.111
HIJUELAS RESULTANTES DE LA DIVISIÓN	:22
SUPERFICIE EN MOSAICO PREDIAL (Há.)	:686,3

TIERRAS PERDIDAS DEL TÍTULO DE MERCED

SUPERFICIE PERDIDA (Há.)	:328,9
PORCENTAJE DEL T.M.	:47,9%

ACTUALES OCUPANTES DE LAS TIERRAS PERDIDAS DEL TÍTULO DE MERCED

N° PARTICULARES : 0

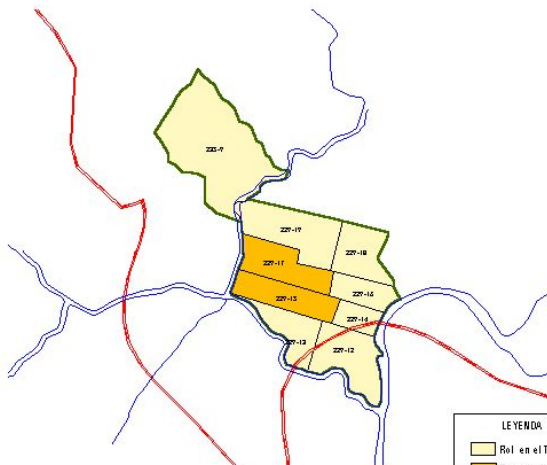
EMPRESAS FORESTALES : 4

OBSERVACIONES

Forestal Bosques Cautín ocupa 328,9 hectáreas del Título de Merced con los roles 206-3, 206-4 y 206-5 incorporados al fundo Fichitromen.

Mapa/Ficha 67

COMUNIDAD MAPUCHE PASCUAL CARILAO
 TITULO DE MERCED N° 1783
 LUGAR COMUDE
 COMUNA LUMACO
 PROVINCIA MALLECO
 IX REGION DE LA ARAUCANIA



Escala 1 : 13.000

LEYENDA	
	Rol en el T.M
	Propiedad Particular
	Propiedad Forestal
	Propiedad Fiscal
	Sin Información
	Rol Propiedad
	Título de Merced
	Hidrografía
	Red Vial

ANTECEDENTES DEL TÍTULO

AÑO DE RADICACIÓN	:1909
SUPERFICIE ORIGINAL (Há.)	:160,5
LEY DE DIVISIÓN DE LA COMUNIDAD	:4.111
HIJUELAS RESULTANTES DE LA DIVISIÓN	:14
SUPERFICIE EN MOSAICO PREDIAL (Há.)	:102,1

TIERRAS PERDIDAS DEL TÍTULO DE MERCED

SUPERFICIE PERDIDA (Há.)	:18,7
PORCENTAJE DEL T.M.	:18,3%

ACTUALES OCUPANTES DE LAS TIERRAS PERDIDAS DEL TÍTULO DE MERCED

N° PARTICULARES :2

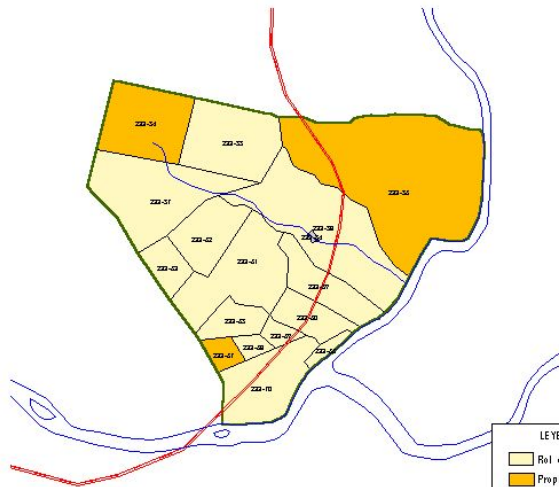
EMPRESAS FORESTALES : -

OBSERVACIONES

Mapa/Ficha 68

COMISIÓN VERDAD HISTÓRICA Y NUEVO TRATO

COMUNIDAD MAPUCHE LUCIANO ANTILEO
 TITULO DE MERCED N° 1787
 LUGAR LOLENCO
 COMUNA LUMACO
 PROVINCIA MALLECO
 IX REGION DE LA ARAUCANIA



Escala 1:7.000

LEYENDA	
	Rol en el T.M.
	Propiedad Particular
	Propiedad Forestal
	Propiedad Fiscal
	Sin Información
	Rol Propiedad
	Título de Merced
	Hidrografía
	Red Vial

ANTECEDENTES DEL TÍTULO

AÑO DE RADICACIÓN	:1909
SUPERFICIE ORIGINAL (Hés.)	:115
LEY DE DIVISIÓN DE LA COMUNIDAD	:17.729
HIJUELAS RESULTANTES DE LA DIVISIÓN	:17
SUPERFICIE EN MOSAICO PREDIAL (Hés.)	:112,2

TIERRAS PERDIDAS DEL TÍTULO DE MERCED

SUPERFICIE PERDIDA (Hés.)	:37,5
PORCENTAJE DEL T.M.	:33,5%

ACTUALES OCUPANTES DE LAS TIERRAS PERDIDAS DEL TÍTULO DE MERCED

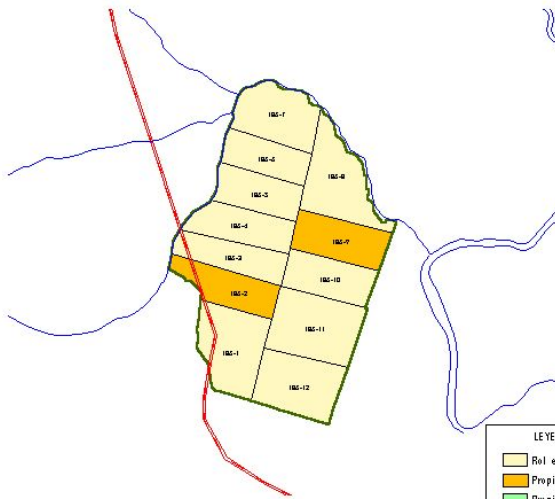
N° PARTICULARES	:3
EMPRESAS FORESTALES	:0

OBSERVACIONES

Se considera como propiedad particular a los predios de una basta superficie (mayor al resto de los roles del T.M.) y divididos por leyes anteriores a 1972.

Mapa/Ficha 69

COMUNIDAD MAPUCHE JUAN GUAQUIVIL
 TITULO DE MERCED Nº 1790
 LUGAR REÑICO
 COMUNA LUMACO
 PROVINCIA DE MALLECO
 IX REGION DE LA ARAUCANIA



Escala 1 : 12.000

LEYENDA	
	Rol en el T.M
	Propiedad Particular
	Propiedad Forestal
	Propiedad Fiscal
	Sin Información
	Rol Propiedad
	Título de Merced
	Hidrografía
	Red Vial

ANTECEDENTES DEL TÍTULO

AÑO DE RADICACIÓN	:1909
SUPERFICIE ORIGINAL (Hés.)	:159
LEY DE DIVISIÓN DE LA COMUNIDAD	:4.111
HIJUELAS RESULTANTES DE LA DIVISIÓN	:12
SUPERFICIE EN MOSAICO PREDIAL (Hés.)	:166,1

TIERRAS PERDIDAS DEL TÍTULO DE MERCED

SUPERFICIE PERDIDA (Hés.) :25,4

PORCENTAJE DEL T.M. :14,7%

ACTUALES OCUPANTES DE LAS TIERRAS PERDIDAS DEL TÍTULO DE MERCED

Nº PARTICULARES :2

EMPRESAS FORESTALES : -

OBSERVACIONES

Se presume que los roles identificados como propiedad particular pueden ser propiedad mapuche. Siendo sus apellidos de raíz española, estos podrían encontrarse emparentados con otros apellidos mapuche en otros T.M., formando parte de una familia extensa.

Mapa/Ficha 70

COMISIÓN VERDAD HISTÓRICA Y NUEVO TRATO