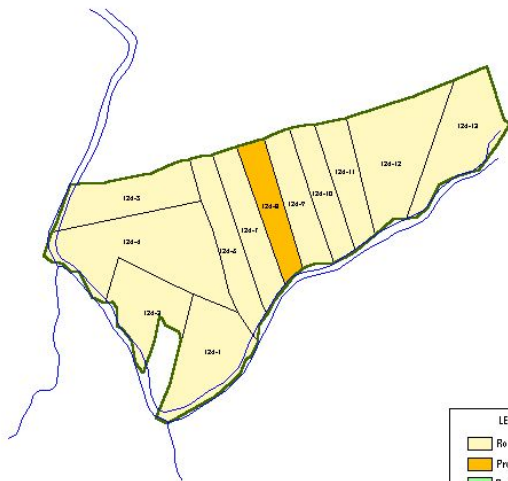


COMUNIDAD MAPUCHE JUANA NAHUELPI V. de GUAUQUIN
 TÍTULO DE MERCED Nº 473
 LUGAR SAUCE HUACHO
 COMUNA LOS SAUCES
 PROVINCIA MALLECO
 IX REGION DE LA ARAUCANIA



Escala 1:18.000

LEYENDA	
	Rol en el T.M.
	Propiedad Particular
	Propiedad Forestal
	Propiedad Fiscal
	Sin Información
	Rol Propiedad
	Título de Merced
	Hidrografía
	Red Vial

ANTECEDENTES DEL TÍTULO

AÑO DE RADICACIÓN	:1898
SUPERFICIE ORIGINAL (Hás.)	:120
LEY DE DIVISIÓN DE LA COMUNIDAD	:4.111
HUUELAS RESULTANTES DE LA DIVISIÓN	:13
SUPERFICIE EN M.O.SAICO FREDIAL (Hás.)	:114,7

TIERRAS PERDIDAS DEL TÍTULO DE MERCED

SUPERFICIE PERDIDA (Hás.)	:6,3
PORCENTAJE DEL T.M.	:5,5 %

ACTUALES OCUPANTES DE LAS TIERRAS PERDIDAS DEL TÍTULO DE MERCED

Nº PARTICULARES : 1

BA PRESAS FORESTALES : -

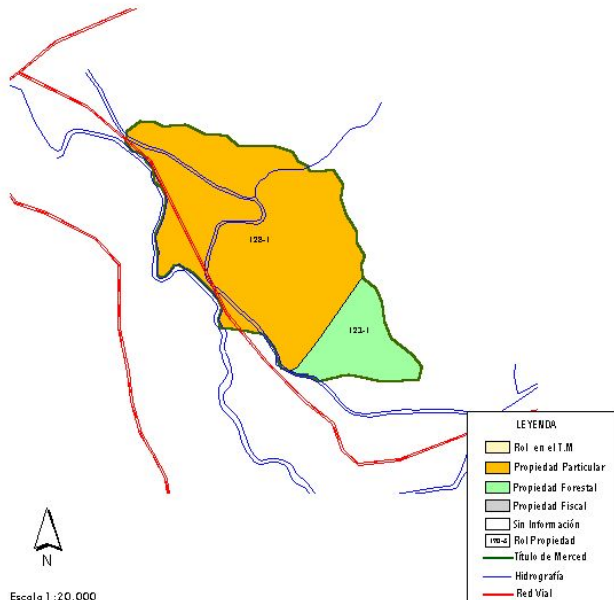
OBSERVACIONES

El Rol considerado particular en el T.M. es del mismo propietario del predio Santa Amelía de 26382 hás, Rol 129-7 colindante al T.M.

Mapa/Ficha 51

COMISIÓN VERDAD HISTÓRICA Y NUEVO TRATO

COMUNIDAD MAPUCHE JUAN MARIN
 TITULO DE MERCED Nº 474
 LUGAR REIGUE
 COMUNA LOS SAUCES
 PROVINCIA MALLECO
 IX REGION DE LA ARAUCANIA



ANTECEDENTES DEL TÍTULO

AÑO DE RADICACIÓN	:1898
SUPERFICIE ORIGINAL (Hés.)	:110
LEY DE DIVISIÓN DE LA COMUNIDAD	: .
HUUELAS RESULTANTES DE LA DIVISIÓN	: .
SUPERFICIE EN MOSAICO FREDIAL (Hés.)	:182,7

TIERRAS PERDIDAS DEL TÍTULO DE MERCED

SUPERFICIE PERDIDA (Hés.)	:182,7
PORCENTAJE DEL T.M.	:100%

ACTUALES OCUPANTES DE LAS TIERRAS PERDIDAS DEL TÍTULO DE MERCED

Nº PARTICULARES :1

EMPRESAS FORESTALES :1

OBSERVACIONES

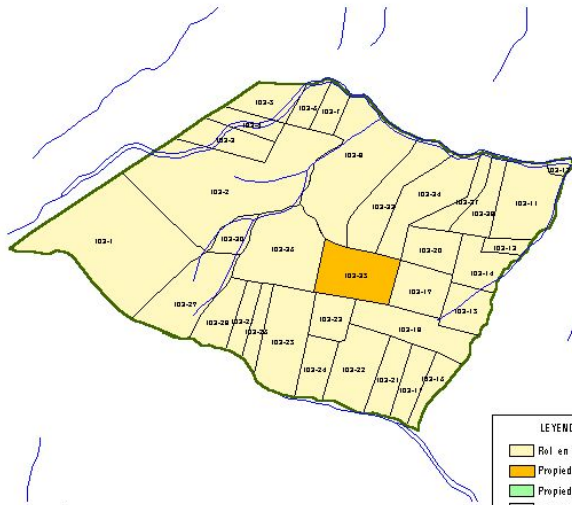
Forestal Minico S.A. ocupa 31 hectáreas del Título de Merced con el Rol 123-1 y tiene incorporadas estas tierras al fundo Napañir de 1399 hás.

El particular ocupa 151.7 hectáreas del T.M. Con el Rol 128-1 y las tierras se encuentran incorporadas al fundo Casas Los Laureles de Santa Catalina, de una superficie de 1249,12 hectáreas.

Mapa/Ficha 52

COMISIÓN VERDAD HISTÓRICA Y NUEVO TRATO

COMUNIDAD MAPUCHE JOSE LLANCA PEÑAPIL
 TITULO DE MERCED Nº 476
 LUGAR NOHUELGUE
 COMUNA LOS SAUCES
 PROVINCIA MALLECO
 IX REGION DE LA ARAUCANIA



N
 Escala 1 : 25.000

ANTECEDENTES DEL TÍTULO

AÑO DE RADICACIÓN	:1898
SUPERFICIE ORIGINAL (Héa.)	:220
LEY DE DIVISIÓN DE LA COMUNIDAD	:4.111
HUUELAS RESULTANTES DE LA DIVISIÓN	:30
SUPERFICIE EN M.O.SAICO PREDIAL (Héa.)	:363,5

TIERRAS PERDIDAS DEL TÍTULO DE MERCED

SUPERFICIE PERDIDA (Héa.)	:12,6
PORCENTAJE DEL T.M.	:3,5 %

ACTUALES OCUPANTES DE LAS TIERRAS PERDIDAS DEL TÍTULO DE MERCED

N° PARTICULARES : 1

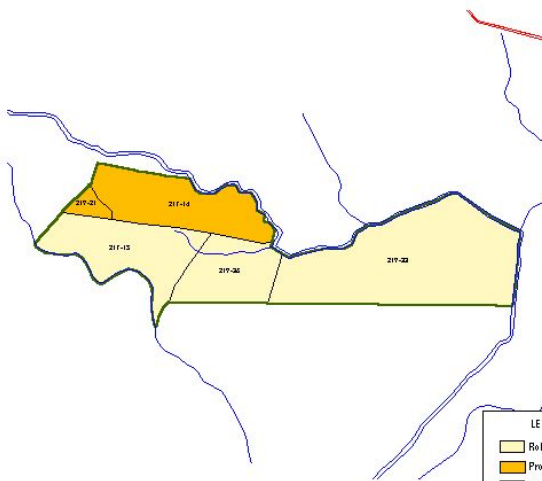
EMPRESAS FORESTALES : -

OBSERVACIONES

Se presume que los roles identificados como propiedad particular pueden ser propiedad mapuche. Siendo sus apellidos de raíz española, estos podrían encontrarse emparentados con otros apellidos mapuche en otros T.M., formando parte de una familia extensa.

Mapa/Ficha 53

COMUNIDAD MAPUCHE DOMINGO HUENCHULLAN
 TÍTULO DE MERCED N° 477
 LUGAR ARQUIN
 COMUNA LOS SAUCES
 PROVINCIA MALLECO
 IX REGION DE LA ARAUCANIA



Escala 1:15.000

LEYENDA	
	Rol en el T.M
	Propiedad Particular
	Propiedad Forestal
	Propiedad Fiscal
	Sin Información
	Rol Propiedad
	Título de Merced
	Hidrografía
	Red Vial

ANTECEDENTES DEL TÍTULO

AÑO DE RADICACIÓN	:1898
SUPERFICIE ORIGINAL (Hés)	:220
LEY DE DIVISIÓN DE LA COMUNIDAD	:4.111
HUUELAS RESULTANTES DE LA DIVISIÓN	:30
SUPERFICIE EN M OSAICO PREDIAL (Hés)	:363,5

TIERRAS PERDIDAS DEL TÍTULO DE MERCED

SUPERFICIE PERDIDA (Hés)	:12,6
PORCENTAJE DEL T.M.	:3,5%

ACTUALES OCUPANTES DE LAS TIERRAS PERDIDAS DEL TÍTULO DE MERCED

N° PARTICULARES :2

EMPRESAS FORESTALES :-

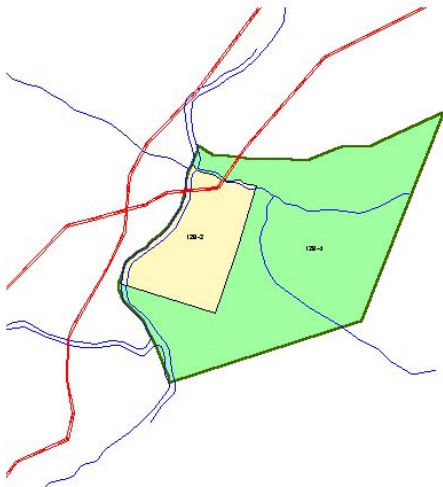
OBSERVACIONES

Se presume que el Rol identificado como propiedad particular, puede ser propiedad mapuche, a pesar que el titular del Rol presenta dos apellidos españoles.

Mapa/Ficha 54

COMISIÓN VERDAD HISTÓRICA Y NUEVO TRATO

COMUNIDAD MAPUCHE LORENZA CABETON V. DE R. Y JACINTA FORMA
 TITULO DE MERCED N° 535
 LUGAR REIGUE
 COMUNA LOS SAUCES
 PROVINCIA MALLECO
 IX REGION DE LA ARAUCANIA



Escala 1:15.000

LEYENDA	
	Rol en el T.M.
	Propiedad Particular
	Propiedad Forestal
	Propiedad Fiscal
	Sin Información
	Rol Propiedad
	Título de Merced
	Hidrografía
	Red Vial

ANTECEDENTES DEL TÍTULO

AÑO DE RADICACIÓN	:1898
SUPERFICIE ORIGINAL (Há.)	:160
LEY DE DIVISIÓN DE LA COMUNIDAD	:4.111
HIJUELAS RESULTANTES DE LA DIVISIÓN	:6
SUPERFICIE EN MOSAICO PREDIAL (Há.)	:114,5

TIERRAS PERDIDAS DEL TÍTULO DE MERCED

SUPERFICIE PERDIDA (Há.)	:89,5
PORCENTAJE DEL T.M.	:78,2 %

ACTUALES OCUPANTES DE LAS TIERRAS PERDIDAS DEL TÍTULO DE MERCED

N° PARTICULARES : 0

EMPRESAS FORESTALES : 1

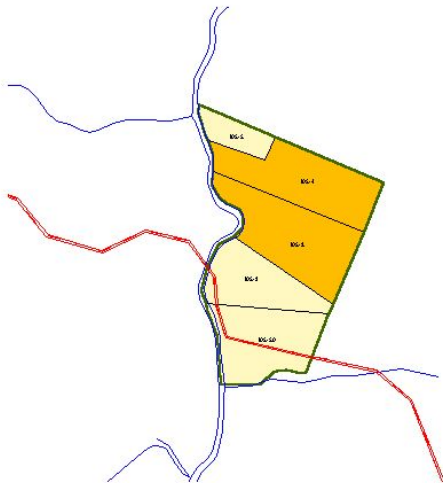
OBSERVACIONES

Forestal Tierra Chilena LTDA. ocupa 89,5 hectáreas del Título de Merced con el Rol 128-4, las que tiene incorporadas al fundo Santa Ines Hijacla 8 Late 1 de 707,38 hectáreas.

Mapa/Ficha 55

COMISIÓN VERDAD HISTÓRICA Y NUEVO TRATO

COMUNIDAD MAPUCHE ANDRES MANQUIAN CARILAO
TITULO DE MERCED N° 543
LUGAR GUADABA
COMUNA LOS SAUCES
PROVINCIA MALLECO
IX REGION DE LA ARAUCANIA



Escala 1 : 10.000

LEYENDA	
	Rel en el T.M
	Propiedad Particular
	Propiedad Forestal
	Propiedad Fiscal
	Sin Información
	Rel Propiedad
	Título de Merced
	Hidrografía
	Red Vial

ANTECEDENTES DEL TÍTULO

AÑO DE RADICACIÓN	:1898
SUPERFICIE ORIGINAL (Héa.)	:100
LEY DE DIVISIÓN DE LA COMUNIDAD	:4.111
HUUELAS RESULTANTES DE LA DIVISIÓN	:3
SUPERFICIE EN M.O.SAICO FREDIAL (Héa.)	:67,1

TIERRAS PERDIDAS DEL TÍTULO DE MERCED

SUPERFICIE PERDIDA (Héa.)	:34,7
PORCENTAJE DEL T.M.	:51,8%

ACTUALES OCUPANTES DE LAS TIERRAS PERDIDAS DEL TÍTULO DE MERCED

N° PARTICULARES : 2

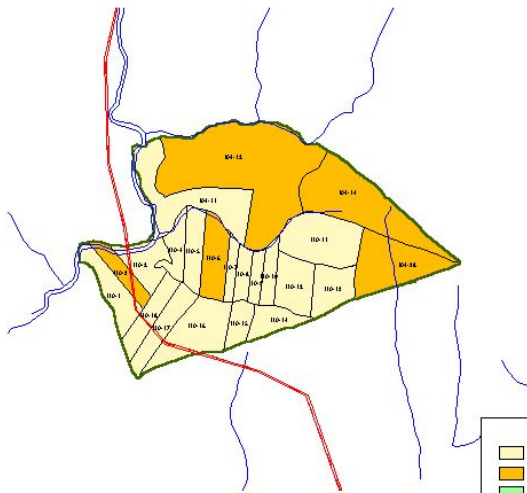
EMPRESAS FORESTALES : -

OBSERVACIONES

Mapa/Ficha 56

COMISIÓN VERDAD HISTÓRICA Y NUEVO TRATO

COMUNIDAD MAPUCHE JUAN PENCHULEO
 TITULO DE MERCED Nº 629
 LUGAR GUADABA
 COMUNA LOS SAUCES
 PROVINCIA DE MALLECO
 IX REGION DE LA ARAUCANIA



Escala 1 : 23.000

LEYENDA	
	Rol en el T.M
	Propiedad Particular
	Propiedad Forestal
	Propiedad Fiscal
	Sin Información
	Rol Propiedad
	Título de Merced
	Hidrografía
	Red Vial

ANTECEDENTES DEL TÍTULO

AÑO DE RADICACIÓN	:1899
SUPERFICIE ORIGINAL (Héa.)	:205
LEY DE DIVISIÓN DE LA COMUNIDAD	:4.111
HUUELAS RESULTANTES DE LA DMSIÓN	:21
SUPERFICIE EN M OSAICO PREDIAL (Héa.)	:266,4

TIERRAS PERDIDAS DEL TÍTULO DE MERCED

SUPERFICIE PERDIDA (Héa.)	:130,4
PORCENTAJE DEL T.M.	:48,9%

ACTUALES OCUPANTES DE LAS TIERRAS PERDIDAS DEL TÍTULO DE MERCED

Nº PARTICULARES :5

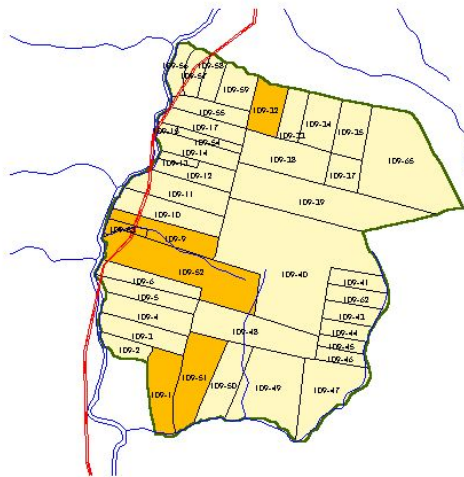
EM PRESAS FORESTALES : -

OBSERVACIONES

Mapa/Ficha 57

COMISIÓN VERDAD HISTÓRICA Y NUEVO TRATO

COMUNIDAD MAPUCHE LORENZO CAYUPI E IGNACIO CAYUQUEO
 TÍTULO DE MERCED N° 662
 LUGAR GUADABA
 COMUNA LOS SAUCES
 PROVINCIA DE MALLECO
 IX REGION DE LA ARAUCANIA



N
 Escala 1 : 30.000



ANTECEDENTES DEL TÍTULO

AÑO DE RADICACIÓN	:1898
SUPERFICIE ORIGINAL (Hés.)	:544
LEY DE DIVISIÓN DE LA COMUNIDAD	:4.111
HUUELAS RESULTANTES DE LA DMVISIÓN	:49
SUPERFICIE EN M.O SAICO PREDIAL (Hés.)	:439,8

TIERRAS PERDIDAS DEL TÍTULO DE MERCED

SUPERFICIE PERDIDA (Hés.)	:71,3
PORCENTAJE DEL T.M.	:16,2%

ACTUALES OCUPANTES DE LAS TIERRAS PERDIDAS DEL TÍTULO DE MERCED

N° PARTICULARES : 6

EMPRESAS FORESTALES : -

OBSERVACIONES

Se presume que los roles identificados como propiedad particular puede ser propiedad mapuche, a pesar que los titulares del Rol presenta dos apellidos españoles.

Mapa/Ficha 58

COMISIÓN VERDAD HISTÓRICA Y NUEVO TRATO

COMUNIDAD MAPUCHE MARGARITA CAYUQUEO V.
 TÍTULO DE MERCED Nº 744
 LUGAR MININCO
 COMUNA LOS SAUCES
 PROVINCIA MALLECO
 IX REGION DE LA ARAUCANIA



Escala 1 : 9.000

LE YENDA	
	Rol en el T.M
	Propiedad Particular
	Propiedad Forestal
	Propiedad Fiscal
	Sin Información
	Rol Propiedad
	Título de Merced
	Hidrografía
	Red Vial

ANTECEDENTES DEL TÍTULO

AÑO DE RADICACIÓN	1900
SUPERFICIE ORIGINAL (H ² a)	:100
LEY DE DIVISIÓN DE LA COMUNIDAD	:4.111
HUUELAS RESULTANTES DE LA DIVISIÓN	:15
SUPERFICIE EN M.O.SAICO PREDIAL (H ² a)	:87,9

TIERRAS PERDIDAS DEL TÍTULO DE MERCED

SUPERFICIE PERDIDA (H ² a)	:83,9
PORCENTAJE DEL T.M.	:95,4%

ACTUALES OCUPANTES DE LAS TIERRAS PERDIDAS DEL TÍTULO DE MERCED

Nº PARTICULARES : 13

EMPRESAS FORESTALES : -

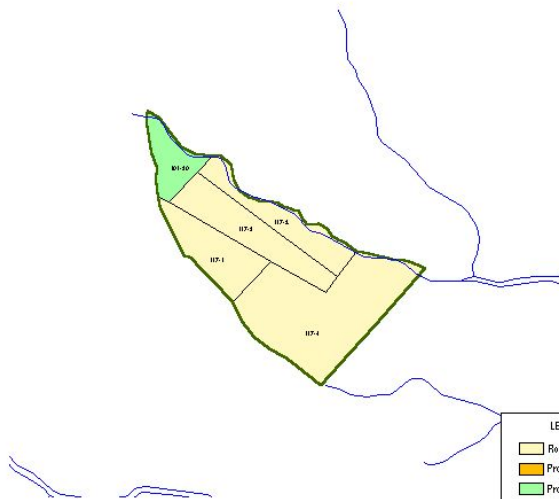
OBSERVACIONES

Se presume que los roles identificados como propiedad particular pueden ser propiedad mapuche. Aunque sus apellidos son de raíz española; estos podrían encontrarse emparentados con otros apellidos mapuche en otros T.M., formando parte de una familia extensa.

Mapa/Ficha 59

COMISIÓN VERDAD HISTÓRICA Y NUEVO TRATO

COMUNIDAD MAPUCHE ANTONIO GUAIGUIL
 TÍTULO DE MERCED Nº 745
 LUGAR MININCO
 COMUNA LOS SAUCES
 PROVINCIA MALLECO
 IX REGION DE LA ARAUCANIA



Escala 1 : 9.000



ANTECEDENTES DEL TÍTULO

AÑO DE RADICACIÓN	:1900
SUPERFICIE ORIGINAL (Héa.)	:100
LEY DE DIVISIÓN DE LA COMUNIDAD	:4.111
HUUELAS RESULTANTES DE LA DIVISIÓN	:4
SUPERFICIE EN MOSAICO FREDIAL (Héa.)	:62,8

TIERRAS PERDIDAS DEL TÍTULO DE MERCED

SUPERFICIE PERDIDA (Héa.)	:5,5
PORCENTAJE DEL T.M.	:8,8%

ACTUALES OCUPANTES DE LAS TIERRAS PERDIDAS DEL TÍTULO DE MERCED

Nº PARTICULARES : -

EMPRESAS FORESTALES : 1

OBSERVACIONES

Mapa/Ficha 60