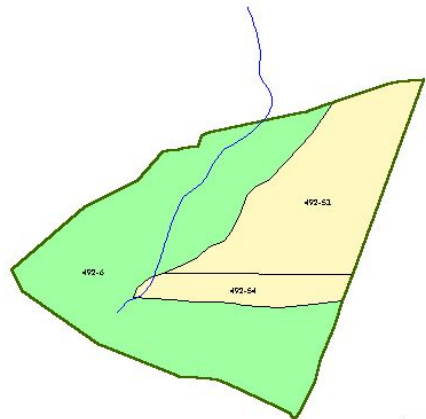


COMUNIDAD MAPUCHE PEDRO ANTILEF  
 TITULO DE MERCED N° 2613  
 LUGAR ITRISTUE  
 COMUNA LONCOCHE  
 PROVINCIA CAUTIN  
 IX REGION DE LA ARAUCANIA



Escala 1 : 7.000

LEYENDA	
	Rol en el T.M
	Propiedad Particular
	Propiedad Forestal
	Propiedad Fiscal
	Sin Información
	Rol Propiedad Título de Merced
	Hidrografía
	Red Vial

### ANTECEDENTES DEL TÍTULO

AÑO DE RADICACIÓN	:1914
SUPERFICIE ORIGINAL (Hés.)	:65
LEY DE DIVISIÓN DE LA COMUNIDAD	:4.111
HIJUELAS RESULTANTES DE LA DMISIÓN	:5,0
SUPERFICIE EN MOSAICO PREDIAL ( Hés.)	:91,4

### TIERRAS PERDIDAS DEL TÍTULO DE MERCED

SUPERFICIE PERDIDA (Hés.)	:55,8
PORCENTAJE DEL T.M.	:86,1%

### ACTUALES OCUPANTES DE LAS TIERRAS PERDIDAS DEL TÍTULO DE MERCED

N° PARTICULARES :0

EMPRESAS FORESTALES :1

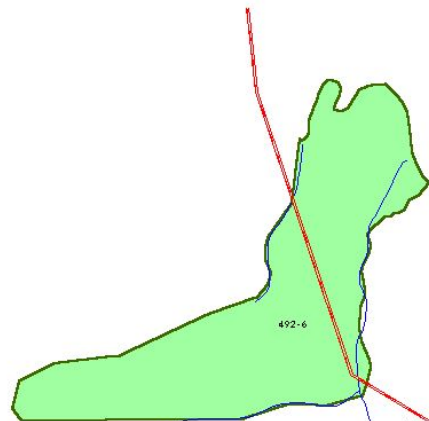
### OBSERVACIONES

Los terrenos (Rol.492-6) forman parte del Fundo Santa Matilde, Lote B, de Forestal Valdivia S.A.

Mapa/Ficha 251

COMISIÓN VERDAD HISTÓRICA Y NUEVO TRATO

COMUNIDAD MAPUCHE TOMAS AULLAPAN  
TITULO DE MERCED N° 2615  
LUGAR CHANLEUFU  
COMUNA LONCOCHE  
PROVINCIA CAUTIN  
IX REGION DE LA ARAUCANIA



Escala 1 : 10.000

LEYENDA

	Rol en el T.M
	Propiedad Particular
	Propiedad Forestal
	Propiedad Fiscal
	Sin Información
	Rol Propiedad
	Título de Merced
	Hidrografia
	Red Vial

#### ANTECEDENTES DEL TÍTULO

AÑO DE RADICACIÓN	:1914
SUPERFICIE ORIGINAL (Hás.)	:106
LEY DE DIVISIÓN DE LA COMUNIDAD	:17.729
HIJUELAS RESULTANTES DE LA DIVISIÓN	:15,0
SUPERFICIE EN MOSAICO PREDIAL ( Hás.)	:92,7

#### TIERRAS PERDIDAS DEL TÍTULO DE MERCED

SUPERFICIE PERDIDA (Hás.)	:92,7
PORCENTAJE DEL T.M.	:100,0%

#### ACTUALES OCUPANTES DE LAS TIERRAS PERDIDAS DEL TÍTULO DE MERCED

N° PARTICULARES :0

EMPRESAS FORESTALES :1

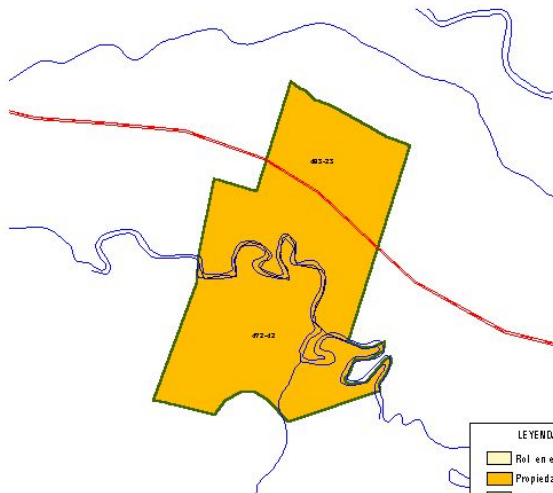
#### OBSERVACIONES

Las tierras del TM se encuentran incorporadas al fundo Santa Matilde, Lote B de Forestal Valdivia S.A.

Mapa/Ficha 252

COMISIÓN VERDAD HISTÓRICA Y NUEVO TRATO

COMUNIDAD MAPUCHE EMILIO INAIMAN  
TITULO DE MERCED Nº 2701  
LUGAR NALCAHUE  
COMUNA LONCOCHE  
PROVINCIA CAUTIN  
IX REGION DE LA ARAUCANIA



Escala 1 : 15.000

LEYENDA	
	Rol en el T.M.
	Propiedad Particular
	Propiedad Forestal
	Propiedad Fiscal
	Sin Información
	Rol Propiedad Título de Merced
	Hidrografía
	Red Vial

#### ANTECEDENTES DEL TÍTULO

AÑO DE RADICACIÓN	:1916
SUPERFICIE ORIGINAL (Hás.)	:328,8
LEY DE DIVISIÓN DE LA COMUNIDAD	:17.729
HIJUELAS RESULTANTES DE LA DIVISIÓN	:13,0
SUPERFICIE EN MOSAICO PREDIAL (Hás.)	:216,4

#### TIERRAS PERDIDAS DEL TÍTULO DE MERCED

SUPERFICIE PERDIDA (Hás.)	:216,4
PORCENTAJE DEL T.M.	:100,0%

#### ACTUALES OCUPANTES DE LAS TIERRAS PERDIDAS DEL TÍTULO DE MERCED

Nº PARTICULARES :2

EMPRESAS FORESTALES :-

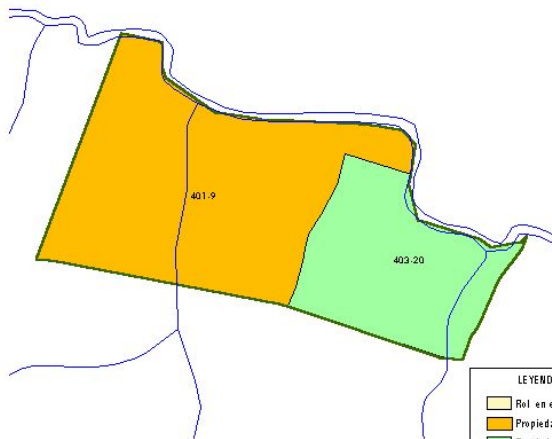
#### OBSERVACIONES

Las tierras del Rol 485-25 dieron origen al fundo Lo Arcaya formado al interior del T.M. El Rol 492-42 corresponde a la parcela N° 6 Los Cipreces.

Mapa/Ficha 253

COMISIÓN VERDAD HISTÓRICA Y NUEVO TRATO

COMUNIDAD MAPUCHE MANUEL MARILEO  
TITULO DE MERCED Nº 2703  
LUGAR PIDENCO  
COMUNA LONCOCHE  
PROVINCIA CAUTIN  
IX REGION DE LA ARAUCANIA



Escala 1 : 7.000

LEYENDA	
	Rol en el T.M.
	Propiedad Particular
	Propiedad Forestal
	Propiedad Fiscal
	Sin Información
	Rol Propiedad
	Título de Merced
	Hidrografía
	Red Vial

#### ANTECEDENTES DEL TÍTULO

AÑO DE RADICACIÓN	:1916
SUPERFICIE ORIGINAL (Hés.)	:56
LEY DE DIVISIÓN DE LA COMUNIDAD	:4.802
HIJUELAS RESULTANTES DE LA DIVISIÓN	:1,0
SUPERFICIE EN MOSAICO PREDIAL (Hés.)	:68,2

#### TIERRAS PERDIDAS DEL TÍTULO DE MERCED

SUPERFICIE PERDIDA (Hés.)	:68,2
PORCENTAJE DEL T.M.	:100,0%

#### ACTUALES OCUPANTES DE LAS TIERRAS PERDIDAS DEL TÍTULO DE MERCED

Nº PARTICULARES :1

EMPRESAS FORESTALES :1

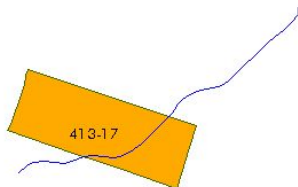
#### OBSERVACIONES

Parte de las tierras del T.M. (27,1 Hés) se incorporan al fundo Los Castaños (Rol 401-9), de 814,1 hectáreas. Forestal Valdivia S.A. Ocupa el Rol 403-20, predio La Fortuna.

Mapa/Ficha 254

COMISIÓN VERDAD HISTÓRICA Y NUEVO TRATO

COMUNIDAD MAPUCHE MANUEL MARILEO  
TITULO DE MERCED Nº 2711  
LUGAR PIDENCO  
COMUNA LONCOCHE  
PROVINCIA CAUTIN  
IX REGION DE LA ARAUCANIA



Escala 1 : 15.000

LEYENDA	
	Rol en el T.M.
	Propiedad Particular
	Propiedad Forestal
	Propiedad Fiscal
	Sin Información
	Rol Propiedad
	Título de Merced
	Hidrografía
	Red Vial

#### ANTECEDENTES DEL TÍTULO

AÑO DE RADICACIÓN	:S/1
SUPERFICIE ORIGINAL (Hés.)	:45
LEY DE DIVISIÓN DE LA COMUNIDAD	:17.7.29
HIJUELAS RESULTANTES DE LA DIVISIÓN	:S/1
SUPERFICIE EN MOSAICO PREDIAL (Hés.)	:47,6

#### TIERRAS PERDIDAS DEL TÍTULO DE MERCED

SUPERFICIE PERDIDA (Hés.) :47,6

PORCENTAJE DEL T.M. :100,0%

#### ACTUALES OCUPANTES DE LAS TIERRAS PERDIDAS DEL TÍTULO DE MERCED

N° PARTICULARES :1

EMPRESAS FORESTALES :-

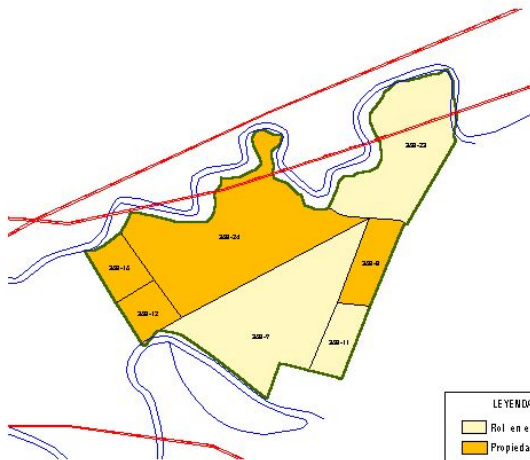
#### OBSERVACIONES

El Rol 413-17 se presume mapuche, a pesar de los dos apellidos españoles del propietario.

Mapa/Ficha 255

COMISIÓN VERDAD HISTÓRICA Y NUEVO TRATO

COMUNIDAD MAPUCHE JOSE ANTILLANCA  
 TITULO DE MERCED N° 2716  
 LUGAR CHESQUE  
 COMUNA LONCOCHE  
 PROVINCIA CAUTIN  
 IX REGION DE LA ARAUCANIA



Escala 1 : 10.000

LEYENDA	
	Rol en el T.M.
	Propiedad Particular
	Propiedad Forestal
	Propiedad Fiscal
	Sin Información
	Rol Propiedad
	Título de Merced
	Hidrografía
	Red Vial

### ANTECEDENTES DEL TÍTULO

AÑO DE RADICACIÓN	:1916
SUPERFICIE ORIGINAL (Hás.)	:112,5
LEY DE DIVISIÓN DE LA COMUNIDAD	:4.111
HIJUELAS RESULTANTES DE LA DIVISIÓN	:2,0
SUPERFICIE EN MOSAICO PREDIAL (Hás.)	:103,8

### TIERRAS PERDIDAS DEL TÍTULO DE MERCED

SUPERFICIE PERDIDA (Hás.)	:48,9
PORCENTAJE DEL T.M.	:47,1%

### ACTUALES OCUPANTES DE LAS TIERRAS PERDIDAS DEL TÍTULO DE MERCED

N° PARTICULARES :4

EMPRESAS FORESTALES :-

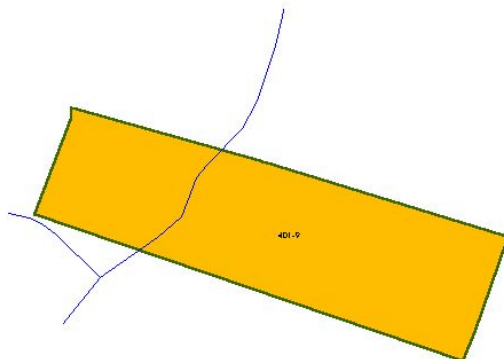
### OBSERVACIONES

El Rol 368-12 es propiedad de la Compañía General de Electricidad S.A.; el Rol 368-16 es parte del predio Poco a Poco; el Rol 368-23 corresponde a la Cooperativa Campesina Cachilla; y los roles 368-24 y 368-8 corresponden a los predios San Andrés y Las Rojas respectivamente.

Mapa/Ficha 256

COMISIÓN VERDAD HISTÓRICA Y NUEVO TRATO

COMUNIDAD MAPUCHE PABLO MILLAQUEO  
TITULO DE MERCED N° 2754  
LUGAR PIDENCO  
COMUNA LONCOCHE  
PROVINCIA CAUTIN  
IX REGION DE LA ARAUCANIA



Escala 1 : 6.000

LEYENDA	
	Rol en el T.M
	Propiedad Particular
	Propiedad Forestal
	Propiedad Fiscal
	Sin Información
	Rol Propiedad
	Título de Merced
	Hidrografía
	Red Vial

#### ANTECEDENTES DEL TÍTULO

AÑO DE RADICACIÓN	:1916
SUPERFICIE ORIGINAL (Hás.)	:38
LEY DE DIVISIÓN DE LA COMUNIDAD	:4.111
HIJUELAS RESULTANTES DE LA DIVISIÓN	:1,0
SUPERFICIE EN MOSAICO PREDIAL (Hás.)	:33,2

#### TIERRAS PERDIDAS DEL TÍTULO DE MERCED

SUPERFICIE PERDIDA (Hás.)	:33,2
PORCENTAJE DEL T.M.	:100,0%

#### ACTUALES OCUPANTES DE LAS TIERRAS PERDIDAS DEL TÍTULO DE MERCED

N° PARTICULARES :1

EMPRESAS FORESTALES :-

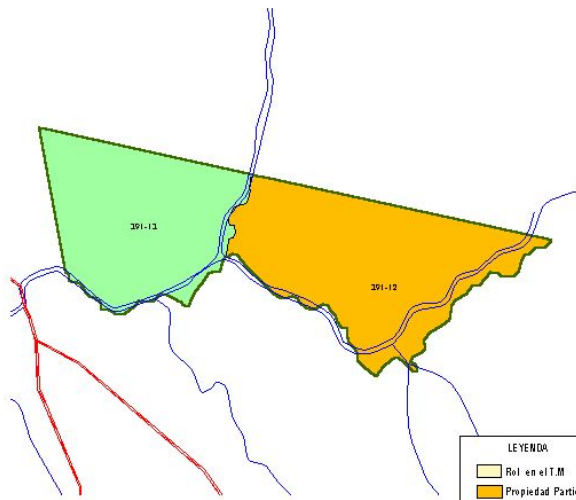
#### OBSERVACIONES

Las tierras del TM se encuentran incorporadas al Fundo Los Castaños (R.401-9).


Mapa/Ficha 257

COMISIÓN VERDAD HISTÓRICA Y NUEVO TRATO

COMUNIDAD MAPUCHE DOMINGO MANQUIPII  
TITULO DE MERCED Nº 2758  
LUGAR CALQUINCO  
COMUNA LONCOCHE  
PROVINCIA CAUTIN  
IX REGION DE LA ARAUCANIA



Escala 1 : 12.000



#### ANTECEDENTES DEL TÍTULO

AÑO DE RADICACIÓN	:1916
SUPERFICIE ORIGINAL (Hás.)	:156
LEY DE DIVISIÓN DE LA COMUNIDAD	:S/1
HIJUELAS RESULTANTES DE LA DIVISIÓN	:S/1
SUPERFICIE EN MOSAICO PREDIAL (Hás.)	:200,4

#### TIERRAS PERDIDAS DEL TÍTULO DE MERCED

SUPERFICIE PERDIDA (Hás.)	:200,4
PORCENTAJE DEL T.M.	:100,0%

#### ACTUALES OCUPANTES DE LAS TIERRAS PERDIDAS DEL TÍTULO DE MERCED

Nº PARTICULARES :1

EMPRESAS FORESTALES :1

#### OBSERVACIONES

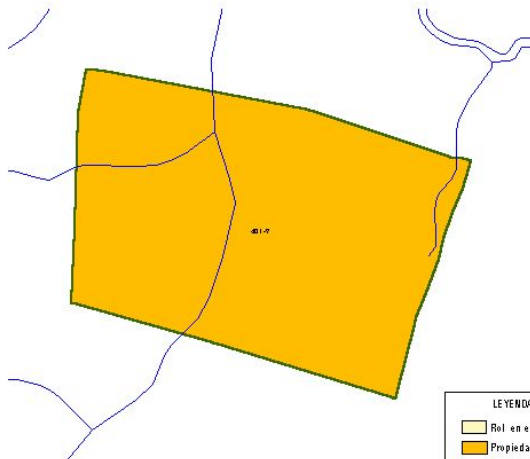
El Rol 391-12 corresponde a la Higuera 10 Conhue. El Rol 391-13 corresponde al fundo Matuida de Forestal Valdivia S.A.

Mapa/Ficha 258

COMISIÓN VERDAD HISTÓRICA Y NUEVO TRATO



COMUNIDAD MAPUCHE VICTORINO BUSTOS  
TITULO DE MERCED N° 27.62  
LUGAR PIDENCO  
COMUNA LONCOCHE  
PROVINCIA CAUTIN  
IX REGION DE LA ARAUCANIA



Escala 1 : 7.000

LEYENDA	
	Rol en el T.M
	Propiedad Particular
	Propiedad Forestal
	Propiedad Fiscal
	Sin Información
	Rol Propiedad
	Título de Merced
	Hidrografía
	Red Vial

#### ANTECEDENTES DEL TÍTULO

AÑO DE RADICACIÓN	:1917
SUPERFICIE ORIGINAL (Há.)	:66
LEY DE DIVISIÓN DE LA COMUNIDAD	:4.111
HIJUELAS RESULTANTES DE LA DIVISIÓN	:68,0
SUPERFICIE EN MOSAICO PREDIAL (Há.)	:95,6

#### TIERRAS PERDIDAS DEL TÍTULO DE MERCED

SUPERFICIE PERDIDA (Há.)	:95,6
PORCENTAJE DEL T.M.	:100,0%

#### ACTUALES OCUPANTES DE LAS TIERRAS PERDIDAS DEL TÍTULO DE MERCED

N° PARTICULARES :1

EMPRESAS FORESTALES :-

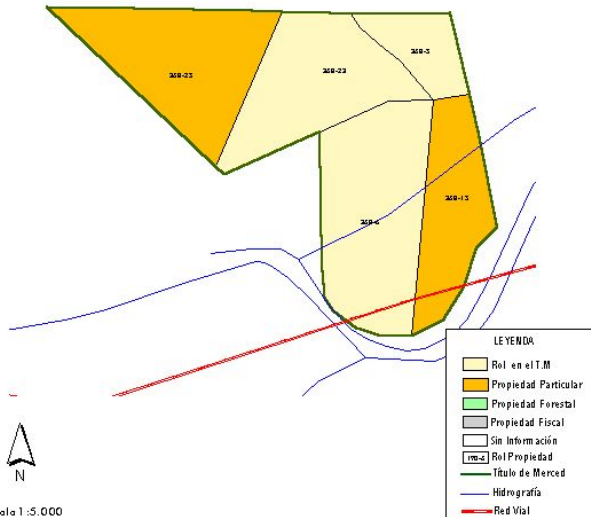
#### OBSERVACIONES

Las tierras del T.M. se encuentran incorporadas al Fundo Los Castaños (Rol.4.01-9).

Mapa/Ficha 259

COMISIÓN VERDAD HISTÓRICA Y NUEVO TRATO

COMUNIDAD MAPUCHE CARMEN HUENCHUÑIR  
TITULO DE MERCED N° 2792  
LUGAR CHESQUE  
COMUNA LONCOCHE  
PROVINCIA CAUTIN  
IX REGION DE LA ARAUCANIA



#### ANTECEDENTES DEL TÍTULO

AÑO DE RADICACIÓN	:1917
SUPERFICIE ORIGINAL (Hás.)	:39
LEY DE DIVISIÓN DE LA COMUNIDAD	:4.111
HIJUELAS RESULTANTES DE LA DMISIÓN	:1,0
SUPERFICIE EN MOSAICO PREDIAL ( Hás.)	:30,9

#### TIERRAS PERDIDAS DEL TÍTULO DE MERCED

SUPERFICIE PERDIDA (Hás.)	:12,6
PORCENTAJE DEL T.M.	:40,7%

#### ACTUALES OCUPANTES DE LAS TIERRAS PERDIDAS DEL TÍTULO DE MERCED

N° PARTICULARES :2

EMPRESAS FORESTALES :-

#### OBSERVACIONES

Los roles 368-15 y 368-25 corresponde a los predios San Eduardo de Loncoche y San Andrés.

Mapa/Ficha 260

COMISIÓN VERDAD HISTÓRICA Y NUEVO TRATO