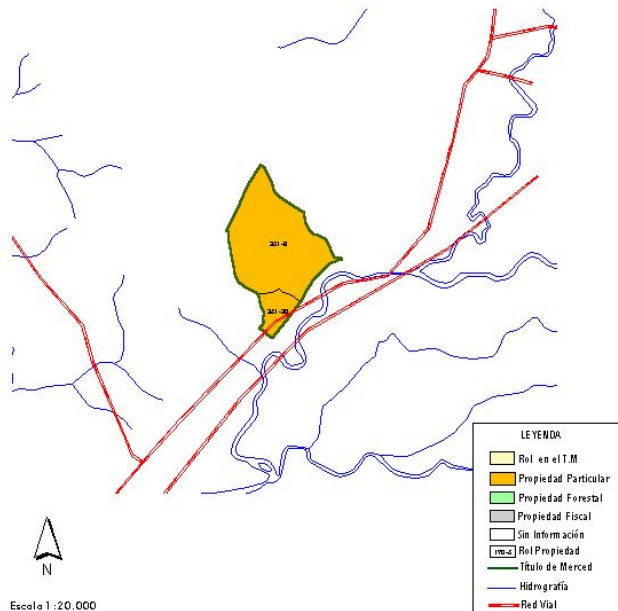


COMUNIDAD MAPUCHE PEDRO CATRICHEO
TITULO DE MERCED N° 1218
LUGAR HUINCUL LLIUCO
COMUNA LONCOCHE
PROVINCIA CAUTIN
IX REGION DE LA ARAUCANIA



ANTECEDENTES DEL TÍTULO

AÑO DE RADICACIÓN	:1906
SUPERFICIE ORIGINAL (Hás.)	:45
LEY DE DIVISIÓN DE LA COMUNIDAD	:4111
HIJUELAS RESULTANTES DE LA DMISIÓN	:1,0
SUPERFICIE EN MOSAICO PREDIAL (Hás.)	:69,0

TIERRAS PERDIDAS DEL TÍTULO DE MERCED

SUPERFICIE PERDIDA (Hás.)	:69,0
PORCENTAJE DEL T.M.	:100,0%

ACTUALES OCUPANTES DE LAS TIERRAS PERDIDAS DEL TÍTULO DE MERCED

N° PARTICULARES :2

EMPRESAS FORESTALES :-

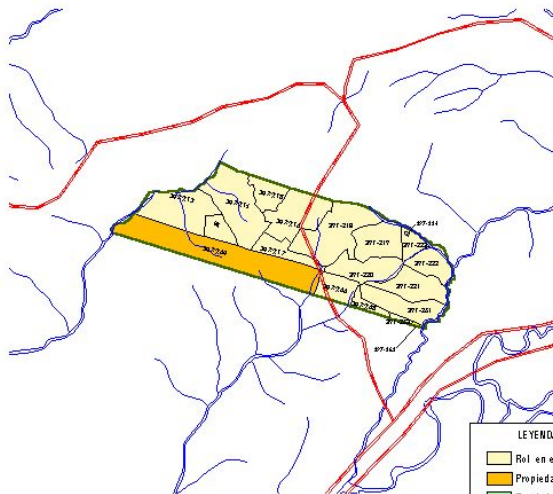
OBSERVACIONES

Los terrenos del Rol 361 -30 corresponden a la Parcela CORA N°3, la que tiene parte de las tierras del TM.
Parte de los terrenos del TM (rol 361 -8) pertenecen al fundo Sta. Etimio.

Mapa/Ficha 221

COMISIÓN VERDAD HISTÓRICA Y NUEVO TRATO

COMUNIDAD MAPUCHE MANUELCATRIHAL
 TITULO DE MERCED N° 1253
 LUGAR RANCAHUE
 COMUNA LONCOCHE
 PROVINCIA CAUTIN
 IX REGION DE LA ARAUCANIA



Escala 1 : 30.000

LEYENDA	
	Rol en el T.M.
	Propiedad Particular
	Propiedad Forestal
	Propiedad Fiscal
	Sin Información
	Rol Propiedad
	Título de Merced
	Hidrografía
	Red Vial

ANTECEDENTES DEL TÍTULO

AÑO DE RADICACIÓN	:9/1
SUPERFICIE ORIGINAL (Há.)	:230
LEY DE DIVISIÓN DE LA COMUNIDAD	:177.29
HIJUELAS RESULTANTES DE LA DMSIÓN	:9/1
SUPERFICIE EN MOSAICO PREDIAL (Há.)	:455,0

TIERRAS PERDIDAS DEL TÍTULO DE MERCED

SUPERFICIE PERDIDA (Há.)	:81,7
PORCENTAJE DEL T.M.	:18,0%

ACTUALES OCUPANTES DE LAS TIERRAS PERDIDAS DEL TÍTULO DE MERCED

N° PARTICULARES :1

EMPRESAS FORESTALES :1

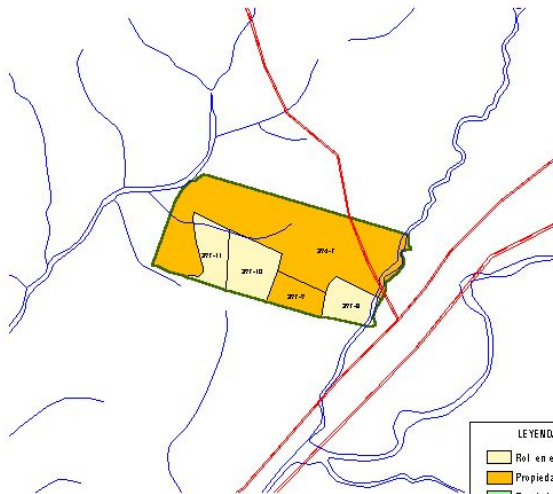
OBSERVACIONES

Las tierras del T.M. Identificadas con el Rol 397-269 forman parte del Fundo Santa Elena, Lote 2.

Mapa/Ficha 222

COMISIÓN VERDAD HISTÓRICA Y NUEVO TRATO

COMUNIDAD MAPUCHE FELIPE NITRIHUALA
 TITULO DE MERCED N° 1497
 LUGAR RANCAHUE
 COMUNA LONCOCHE
 PROVINCIA CAUTIN
 IX REGION DE LA ARAUCANIA



Escala 1 : 15.000

LEYENDA	
	Rol en el T.M.
	Propiedad Particular
	Propiedad Forestal
	Propiedad Fiscal
	Sin Información
	Rol Propiedad
	Título de Merced
	Hidrografía
	Red Vial

ANTECEDENTES DEL TÍTULO

AÑO DE RADICACIÓN	:1910
SUPERFICIE ORIGINAL (Há.)	:80
LEY DE DIVISIÓN DE LA COMUNIDAD	:4.111
HIJUELAS RESULTANTES DE LA DIVISIÓN	:6,0
SUPERFICIE EN MOSAICO PREDIAL (Há.)	:96,4

TIERRAS PERDIDAS DEL TÍTULO DE MERCED

SUPERFICIE PERDIDA (Há.)	:69,4
PORCENTAJE DEL T.M.	:71,9%

ACTUALES OCUPANTES DE LAS TIERRAS PERDIDAS DEL TÍTULO DE MERCED

N° PARTICULARES :2

EMPRESAS FORESTALES :1

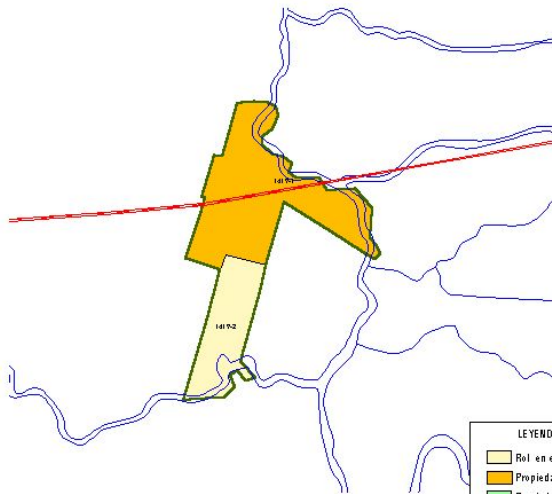
OBSERVACIONES

Transportes Puelma Ltda. ocupa el Rol 1419-1 de 26,5 hectáreas, forma el predio "Séptima Faja" dentro del T.M.

Mapa/Ficha 223

COMISIÓN VERDAD HISTÓRICA Y NUEVO TRATO

COMUNIDAD MAPUCHE FERMIN PAINEMAN
 TITULO DE MERCED N° 1904
 LUGAR ANIHUEIHUINCA
 COMUNA LONCOCHE
 PROVINCIA CAUTIN
 IX REGION DE LA ARAUCANIA



Escala 1 : 10.000

LEYENDA

	Rol en el T.M.
	Propiedad Particular
	Propiedad Forestal
	Propiedad Fiscal
	Sin Información
	Rol Propiedad Título de Merced
	Hidrografía
	Red Vial

ANTECEDENTES DEL TÍTULO

AÑO DE RADICACIÓN	:1910
SUPERFICIE ORIGINAL (Hás.)	:45,5
LEY DE DIVISIÓN DE LA COMUNIDAD	:4.111
HIJUELAS RESULTANTES DE LA DIVISIÓN	:7,0
SUPERFICIE EN MOSAICO PREDIAL (Hás.)	:38,0

TIERRAS PERDIDAS DEL TÍTULO DE MERCED

SUPERFICIE PERDIDA (Hás.)	:26,5
PORCENTAJE DEL T.M.	:69,6%

ACTUALES OCUPANTES DE LAS TIERRAS PERDIDAS DEL TÍTULO DE MERCED

N° PARTICULARES :1

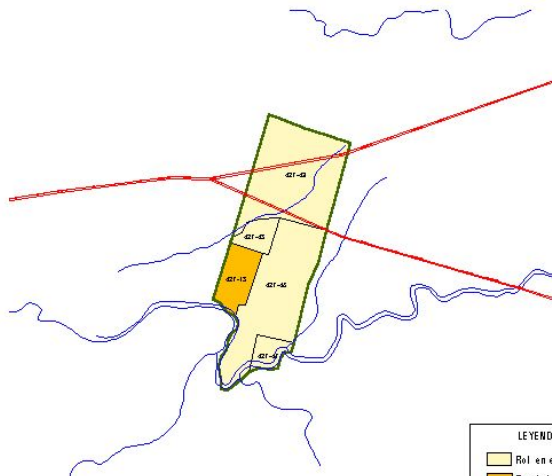
EMPRESAS FORESTALES :0

OBSERVACIONES

Mapa/Ficha 224

COMISIÓN VERDAD HISTÓRICA Y NUEVO TRATO

COMUNIDAD MAPUCHE ISABEL PILQUEAN YDA. DE ANTILLANCA
 TITULO DE MERCED Nº 1941
 LUGAR PULINGUE
 COMUNA LONCOCHE
 PROVINCIA CAUTIN
 IX REGION DE LA ARAUCANIA



Escala 1:14.000

LEYENDA	
	Rol en el T.M
	Propiedad Particular
	Propiedad Forestal
	Propiedad Fiscal
	Sin Información
	Rol Propiedad
	Título de Merced
	Hidrografía
	Red Vial

ANTECEDENTES DEL TÍTULO

AÑO DE RADICACIÓN	:1910
SUPERFICIE ORIGINAL (Hás.)	:62,2
LEY DE DIVISIÓN DE LA COMUNIDAD	:17,729
HIJUELAS RESULTANTES DE LA DIVISIÓN	:5,0
SUPERFICIE EN MOSAICO PREDIAL (Hás.)	:73,4

TIERRAS PERDIDAS DEL TÍTULO DE MERCED

SUPERFICIE PERDIDA (Hás.)	:7,1
PORCENTAJE DEL T.M.	:9,7%

ACTUALES OCUPANTES DE LAS TIERRAS PERDIDAS DEL TÍTULO DE MERCED

Nº PARTICULARES :1

EMPRESAS FORESTALES :-

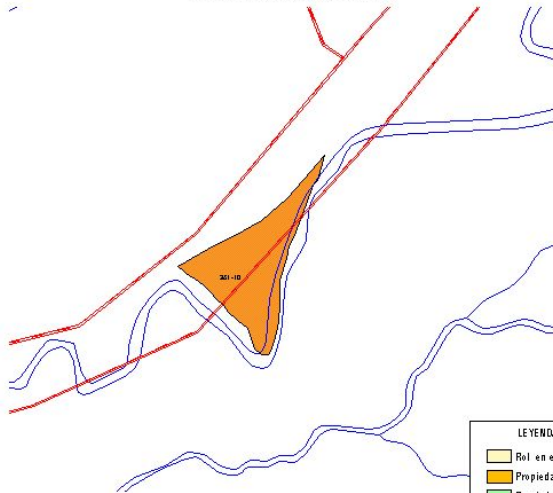
OBSERVACIONES

El Rol 427-15 de 7,1 hectáreas corresponde al predio El Lingue, formado dentro del T.M.

Mapa/Ficha 225

COMISIÓN VERDAD HISTÓRICA Y NUEVO TRATO

COMUNIDAD MAPUCHE FRANCISCA ANTILLANCA DE MOLINA
 TITULO DE MERCED Nº 1984
 LUGAR NECULHUAL
 COMUNA LONCOCHE
 PROVINCIA CAUTIN
 IX REGION DE LA ARAUCANIA



N
 Escala 1 : 10.000

LEYENDA

	Rol en el T.M.
	Propiedad Particular
	Propiedad Forestal
	Propiedad Fiscal
	Sin Información
	Rol Propiedad
	Título de Merced
	Hidrografía
	Red Vial

ANTECEDENTES DEL TÍTULO

AÑO DE RADICACIÓN	:1910
SUPERFICIE ORIGINAL (Hás.)	:24
LEY DE DIVISIÓN DE LA COMUNIDAD	:4.111
HIJUELAS RESULTANTES DE LA DIVISIÓN	:1,0
SUPERFICIE EN MOSAICO PREDIAL (Hás.)	:16,5

TIERRAS PERDIDAS DEL TÍTULO DE MERCED

SUPERFICIE PERDIDA (Hás.)	:16,5
PORCENTAJE DEL T.M.	:100,0%

ACTUALES OCUPANTES DE LAS TIERRAS PERDIDAS DEL TÍTULO DE MERCED

N° PARTICULARES :1

EMPRESAS FORESTALES :-

OBSERVACIONES

El predio El Retiro incorpora todas las tierras del T.M.

Mapa/Ficha 226

COMUNIDAD MAPUCHE HILARIO ANTILLANCA
 TITULO DE MERCED Nº 1999
 LUGAR CHAPACO
 COMUNA LONCOCHE
 PROVINCIA CAUTIN
 IX REGION DE LA ARAUCANIA



Escala 1 : 11.000

LEYENDA	
	Rol en el T.M
	Propiedad Particular
	Propiedad Forestal
	Propiedad Fiscal
	Sin Información
	Rol Propiedad
	Título de Merced
	Hidrografía
	Red Vial

ANTECEDENTES DEL TÍTULO

AÑO DE RADICACIÓN	:1911
SUPERFICIE ORIGINAL (Hás.)	:35
LEY DE DIVISIÓN DE LA COMUNIDAD	:4.111
HIJUELAS RESULTANTES DE LA DMISIÓN	:1,0
SUPERFICIE EN MOSAICO PREDIAL (Hás.)	:48,5

TIERRAS PERDIDAS DEL TÍTULO DE MERCED

SUPERFICIE PERDIDA (Hás.)	:48,5
PORCENTAJE DEL T.M.	:100,0%

ACTUALES OCUPANTES DE LAS TIERRAS PERDIDAS DEL TÍTULO DE MERCED

N° PARTICULARES : -

EMPRESAS FORESTALES : -

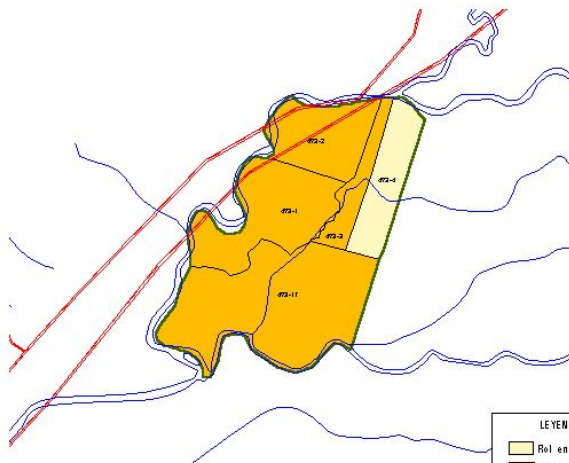
OBSERVACIONES

El Fundo Sapaco tiene incorporadas todas las tierras del T.M.

Mapa/Ficha 227

COMISIÓN VERDAD HISTÓRICA Y NUEVO TRATO

COMUNIDAD MAPUCHE ROBERTO MILLANAO CATRIPAN
 TITULO DE MERCED Nº 2006
 LUGAR CATRIPULLI
 COMUNA LONCOCHE
 PROVINCIA CAUTIN
 IX REGION DE LA ARAUCANIA



Escala 1 : 15.000

LEYENDA	
	Rol en el T.M
	Propiedad Particular
	Propiedad Forestal
	Propiedad Fiscal
	Sin Información
	Rol Propiedad Título de Merced
	Hidrografía
	Red Vial

ANTECEDENTES DEL TÍTULO

AÑO DE RADICACIÓN	:1911
SUPERFICIE ORIGINAL (Há.)	:148
LEY DE DIVISIÓN DE LA COMUNIDAD	:4.111
HIJUELAS RESULTANTES DE LA DMSIÓN	:9,0
SUPERFICIE EN MOSAICO PREDIAL (Há.)	:173,4

TIERRAS PERDIDAS DEL TÍTULO DE MERCED

SUPERFICIE PERDIDA (Há.)	:151,5
PORCENTAJE DEL T.M.	:87,3%

ACTUALES OCUPANTES DE LAS TIERRAS PERDIDAS DEL TÍTULO DE MERCED

Nº PARTICULARES :4

EMPRESAS FORESTALES :-

OBSERVACIONES

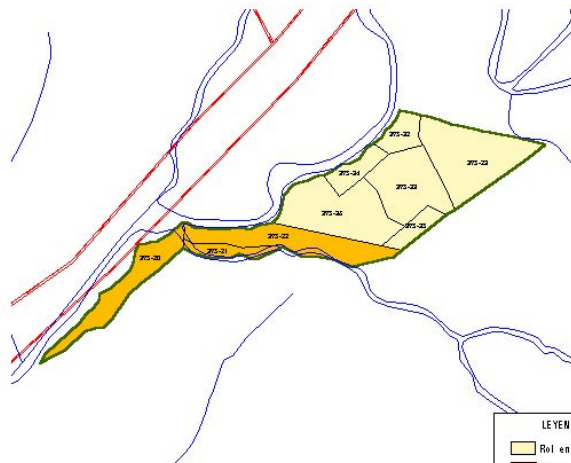
Los terrenos de los roles 493-1 y 493-17 pertenecen al fundo Santa Teresa, Lote A.

Los roles identificados como particulares se presumen mapuche a sus titulares, aunque sus apellidos son españoles.

Mapa/Ficha 228

COMISIÓN VERDAD HISTÓRICA Y NUEVO TRATO

COMUNIDAD MAPUCHE JOSE DOMINGO QUINCHAHUALA
 TITULO DE MERCED Nº 2009
 LUGAR HUICHACATRIN
 COMUNA LONCOCHE
 PROVINCIA CAUTIN
 IX REGION DE LA ARAUCANIA



Escala 1 : 11.000

LEYENDA	
	Rol en el T.M
	Propiedad Particular
	Propiedad Forestal
	Propiedad Fiscal
	Sin Información
	Rol Propiedad
	Título de Merced
	Hidrografía
	Red Vial

ANTECEDENTES DEL TÍTULO

AÑO DE RADICACIÓN	:1911
SUPERFICIE ORIGINAL (Hás.)	:60
LEY DE DIVISIÓN DE LA COMUNIDAD	:4.111
HIJUELAS RESULTANTES DE LA DMSIÓN	:3,0
SUPERFICIE EN MOSAICO PREDIAL (Hás.)	:66,9

TIERRAS PERDIDAS DEL TÍTULO DE MERCED

SUPERFICIE PERDIDA (Hás.)	:21,1
PORCENTAJE DEL T.M.	:31,6%

ACTUALES OCUPANTES DE LAS TIERRAS PERDIDAS DEL TÍTULO DE MERCED

N° PARTICULARES :3

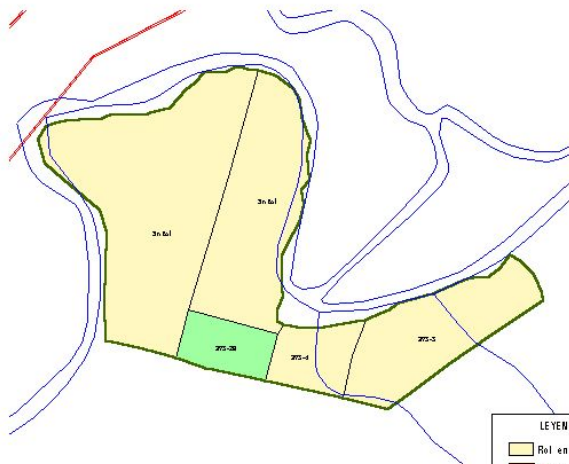
EMPRESAS FORESTALES :-

OBSERVACIONES

Mapa/Ficha 229

COMISIÓN VERDAD HISTÓRICA Y NUEVO TRATO

COMUNIDAD MAPUCHE JOSE M. CATRIHUALA
 TITULO DE MERCED Nº 2040
 LUGAR PAULUN
 COMUNA LONCOCHE
 PROVINCIA CAUTIN
 IX REGION DE LA ARAUCANIA



Escala 1 : 7.000

LEYENDA	
	Rol en el T.M
	Propiedad Particular
	Propiedad Forestal
	Propiedad Fiscal
	Sin Información
	Rol Propiedad Titulo de Merced
—	Hidrografia
—	Red Vial

ANTECEDENTES DEL TÍTULO

AÑO DE RADICACIÓN	:1911
SUPERFICIE ORIGINAL (Há.)	:42
LEY DE DIVISIÓN DE LA COMUNIDAD	:4.111
HIJUELAS RESULTANTES DE LA DIVISIÓN	:8,0
SUPERFICIE EN MOSAICO PREDIAL (Há.)	:48,5

TIERRAS PERDIDAS DEL TÍTULO DE MERCED

SUPERFICIE PERDIDA (Há.)	:3,1
PORCENTAJE DEL T.M.	:6,3%

ACTUALES OCUPANTES DE LAS TIERRAS PERDIDAS DEL TÍTULO DE MERCED

Nº PARTICULARES :0

EMPRESAS FORESTALES :1

OBSERVACIONES

Forestal Valdivia S.A. ocupa el Rol 395-28.

Mapa/Ficha 230

COMISIÓN VERDAD HISTÓRICA Y NUEVO TRATO