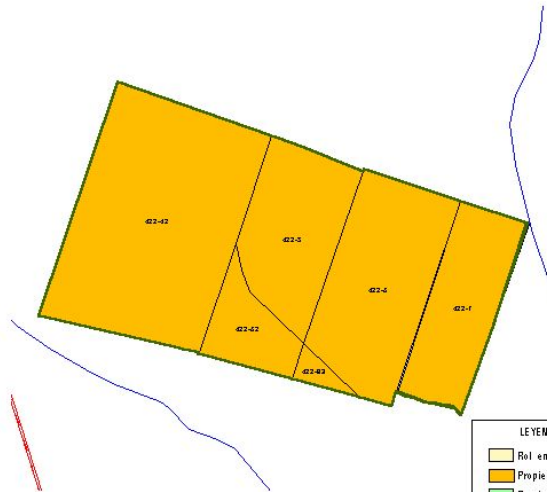


COMUNIDAD MAPUCHE MAGARITA NAMONCURA V. DE S.
TITULO DE MERCED N° 2883
LUGAR CHEIGNAL
COMUNA GORBEA
PROVINCIA CAUTIN
IX REGION DE LA ARAUCANIA



Escala 1 : 5.000

LEYENDA

| | |
|--|----------------------|
| | Rol en el T.M. |
| | Propiedad Particular |
| | Propiedad Forestal |
| | Propiedad Fiscal |
| | Sin Información |
| | Rol Propiedad |
| | Título de Merced |
| | Hidrografía |
| | Red Vial |

ANTECEDENTES DEL TÍTULO

| | |
|---------------------------------------|--------|
| AÑO DE RADICACIÓN | :1921 |
| SUPERFICIE ORIGINAL (Hás.) | :38,5 |
| LEY DE DIVISIÓN DE LA COMUNIDAD | :4.111 |
| HIJUELAS RESULTANTES DE LA DIVISIÓN | :3,0 |
| SUPERFICIE EN MOSAICO PREDIAL (Hás.) | :156,0 |

TIERRAS PERDIDAS DEL TÍTULO DE MERCED

| | |
|---------------------------|---------|
| SUPERFICIE PERDIDA (Hás.) | :156,0 |
| PORCENTAJE DEL T.M. | :100,0% |

ACTUALES OCUPANTES DE LAS TIERRAS PERDIDAS DEL TÍTULO DE MERCED

N° PARTICULARES :6

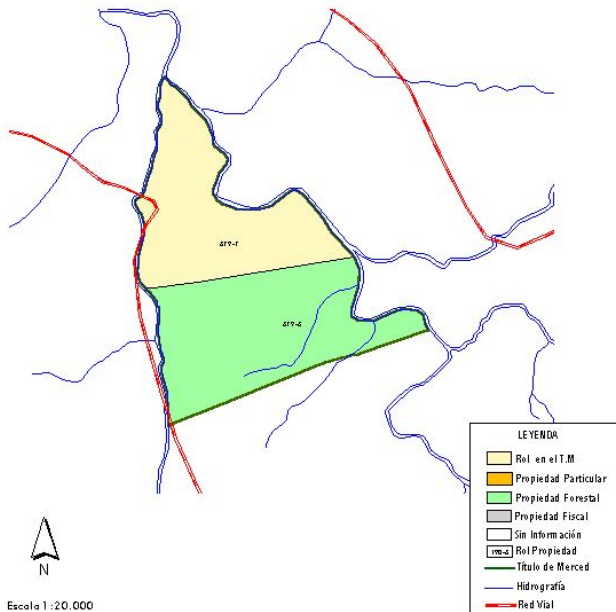
EMPRESAS FORESTALES :0

OBSERVACIONES

Mapa/Ficha 181

COMISIÓN VERDAD HISTÓRICA Y NUEVO TRATO

COMUNIDAD MAPUCHE JUAN MARIPÍ
TÍTULO DE MERCED N° 115
LUGAR MALALUAN
COMUNA LAUTARO
PROVINCIA CAUTIN
IX REGION DE LA ARAUCANIA



ANTECEDENTES DEL TÍTULO

| | |
|--------------------------------------|---------|
| AÑO DE RADICACIÓN | :1889 |
| SUPERFICIE ORIGINAL (Hás.) | :180 |
| LEY DE DIVISIÓN DE LA COMUNIDAD | :17.729 |
| HIJUELAS RESULTANTES DE LA DIVISIÓN | :21,0 |
| SUPERFICIE EN MOSAICO PREDIAL (Hás.) | :310,2 |

TIERRAS PERDIDAS DEL TÍTULO DE MERCED

| | |
|---------------------------|--------|
| SUPERFICIE PERDIDA (Hás.) | :165,2 |
| PORCENTAJE DEL T.M. | :53,3% |

ACTUALES OCUPANTES DE LAS TIERRAS PERDIDAS DEL TÍTULO DE MERCED

N° PARTICULARES :0

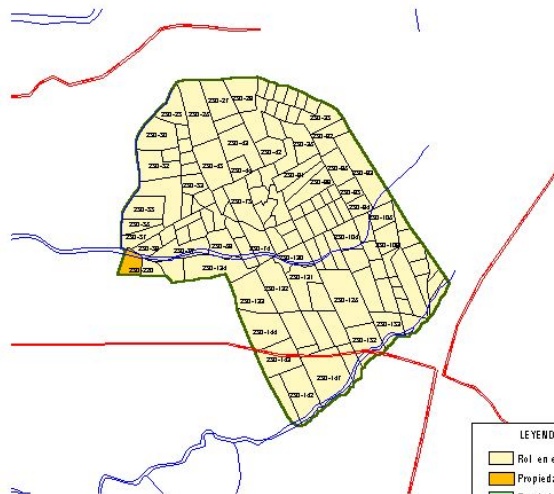
EMPRESAS FORESTALES :1

OBSERVACIONES

Mapa/Ficha 182

COMISIÓN VERDAD HISTÓRICA Y NUEVO TRATO

COMUNIDAD MAPUCHE PANCHO CAYUQUEO
 TITULO DE MERCED N° 121
 LUGAR MALALUAN
 COMUNA LAUTARO
 PROVINCIA CAUTIN
 IX REGION DE LA ARAUCANIA



N
 Escala 1 : 20.000

| LEYENDA | |
|---------|-----------------------------------|
| | Rol en el T.M. |
| | Propiedad Particular |
| | Propiedad Forestal |
| | Propiedad Fiscal |
| | Sin Información |
| | Rol Propiedad Título de Merced |
| | Hidrografía |
| | Red Vial |

ANTECEDENTES DEL TÍTULO

| | |
|--------------------------------------|---------|
| AÑO DE RADICACIÓN | :1889 |
| SUPERFICIE ORIGINAL (Hés.) | :416 |
| LEY DE DIVISIÓN DE LA COMUNIDAD | :17.729 |
| HIJUELAS RESULTANTES DE LA DIVISIÓN | :131,0 |
| SUPERFICIE EN MOSAICO PREDIAL (Hés.) | :446,3 |

TIERRAS PERDIDAS DEL TÍTULO DE MERCED

| | |
|---------------------------|-------|
| SUPERFICIE PERDIDA (Hés.) | :3,1 |
| PORCENTAJE DEL T.M. | :0,7% |

ACTUALES OCUPANTES DE LAS TIERRAS PERDIDAS DEL TÍTULO DE MERCED

N° PARTICULARES :1

EMPRESAS FORESTALES :-

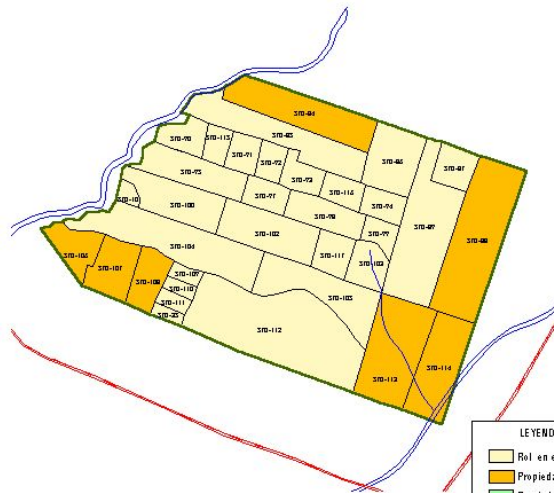
OBSERVACIONES

El Rol particular 250-220 ocupa 3,13 hectáreas del Título de Merced, formando la hijuela denominada Malpichahue.

Mapa/Ficha 183

COMISIÓN VERDAD HISTÓRICA Y NUEVO TRATO

COMUNIDAD MAPUCHE HUAQUILAO MORALES
 TITULO DE MERCED N°234
 LUGAR CUNCO
 COMUNA LAUTARO
 PROVINCIA CAUTIN
 IX REGION DE LA ARAUCANIA



LEYENDA

| | |
|--|--------------------------------|
| | Rol en el T.M. |
| | Propiedad Particular |
| | Propiedad Forestal |
| | Propiedad Fiscal |
| | Sin Información |
| | Rol Propiedad Título de Merced |
| | Hidrografía |
| | Red Vial |



Escala 1 : 13.000

ANTECEDENTES DEL TÍTULO

| | |
|--------------------------------------|---------|
| AÑO DE RADICACIÓN | :1894 |
| SUPERFICIE ORIGINAL (Hás.) | :240 |
| LEY DE DIVISIÓN DE LA COMUNIDAD | :17.729 |
| HIJUELAS RESULTANTES DE LA DIVISIÓN | :35,0 |
| SUPERFICIE EN MOSAICO PREDIAL (Hás.) | :266,7 |

TIERRAS PERDIDAS DEL TÍTULO DE MERCED

| | |
|---------------------------|--------|
| SUPERFICIE PERDIDA (Hás.) | :79,8 |
| PORCENTAJE DEL T.M. | :29,9% |

ACTUALES OCUPANTES DE LAS TIERRAS PERDIDAS DEL TÍTULO DE MERCED

N° PARTICULARES :7

EMPRESAS FORESTALES :-

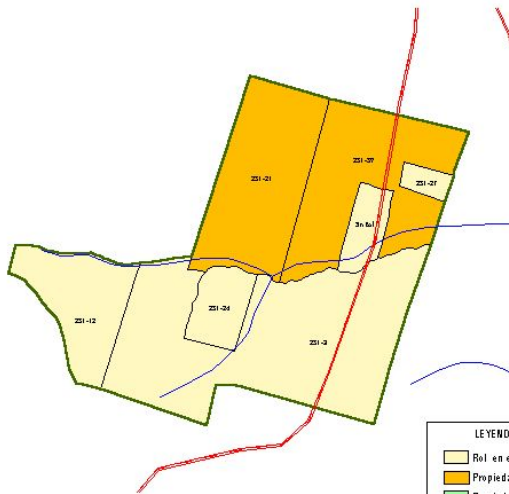
OBSERVACIONES

Los roles de particulares 570-106, 570-107, 570-108, 570-113, 570-114, 570-84 y 570-88 ocupan 79,79 hectáreas del Título de Merced, estos roles corresponden a la Parcela Cora 23 A (Rol 570-106) y a predios agrícolas formados en las ex hijuelas mapuche.

Mapa/Ficha 184

COMISIÓN VERDAD HISTÓRICA Y NUEVO TRATO

COMUNIDAD MAPUCHE JOSE ROSARIO GUILCALEO
TITULO DE MERCED N°423
LUGAR CURACO
COMUNA LAUTARO
PROVINCIA CAUTIN
IX REGION DE LA ARAUCANIA



Escala 1 : 10.000

| LEYENDA | |
|---------|----------------------|
| | En el T.M |
| | Propiedad Particular |
| | Propiedad Forestal |
| | Propiedad Fiscal |
| | Sin Información |
| | En el T.M |
| | Título de Merced |
| | Hidrografía |
| | Red Vial |

ANTECEDENTES DEL TÍTULO

| | |
|---------------------------------------|--------|
| AÑO DE RADICACIÓN | :189,6 |
| SUPERFICIE ORIGINAL (Hás.) | :150 |
| LEY DE DIVISIÓN DE LA COMUNIDAD | :4.111 |
| HIJUELAS RESULTANTES DE LA DIVISIÓN | :15,0 |
| SUPERFICIE EN MOSAICO PREDIAL (Hás.) | :155,6 |

TIERRAS PERDIDAS DEL TÍTULO DE MERCED

| | |
|---------------------------|--------|
| SUPERFICIE PERDIDA (Hás.) | :61,3 |
| PORCENTAJE DEL T.M. | :39,4% |

ACTUALES OCUPANTES DE LAS TIERRAS PERDIDAS DEL TÍTULO DE MERCED

N° PARTICULARES :2

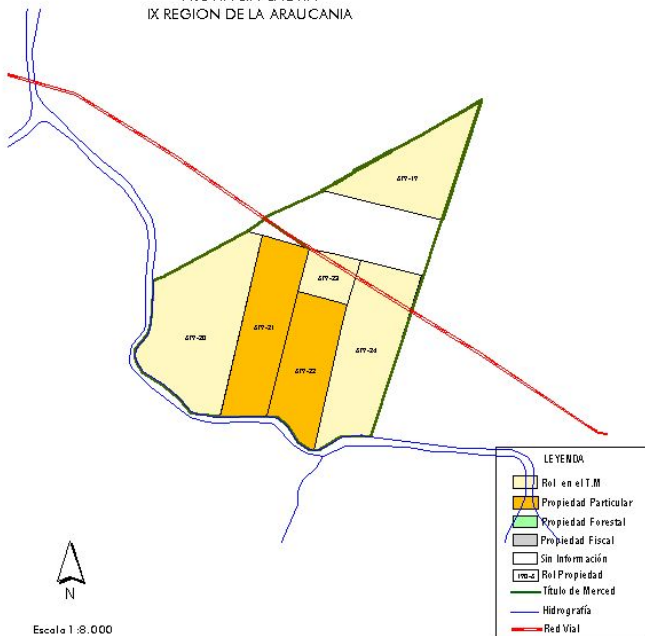
EMPRESAS FORESTALES :-

OBSERVACIONES

Mapa/Ficha 185

COMISIÓN VERDAD HISTÓRICA Y NUEVO TRATO

COMUNIDAD MAPUCHE NICOLAS LEIVA
 TITULO DE MERCED Nº 424
 LUGAR COIHUECO
 COMUNA LAUTARO
 PROVINCIA CAUTIN
 IX REGION DE LA ARAUCANIA



ANTECEDENTES DEL TÍTULO

| | |
|--------------------------------------|--------|
| AÑO DE RADICACIÓN | :1896 |
| SUPERFICIE ORIGINAL (Hás.) | :40 |
| LEY DE DIVISIÓN DE LA COMUNIDAD | :4.111 |
| HIJUELAS RESULTANTES DE LA DIVISIÓN | :15,0 |
| SUPERFICIE EN MOSAICO PREDIAL (Hás.) | :50,8 |

TIERRAS PERDIDAS DEL TÍTULO DE MERCED

| | |
|---------------------------|--------|
| SUPERFICIE PERDIDA (Hás.) | :16,7 |
| PORCENTAJE DEL T.M. | :32,8% |

ACTUALES OCUPANTES DE LAS TIERRAS PERDIDAS DEL TÍTULO DE MERCED

Nº PARTICULARES :2

EMPRESAS FORESTALES :-

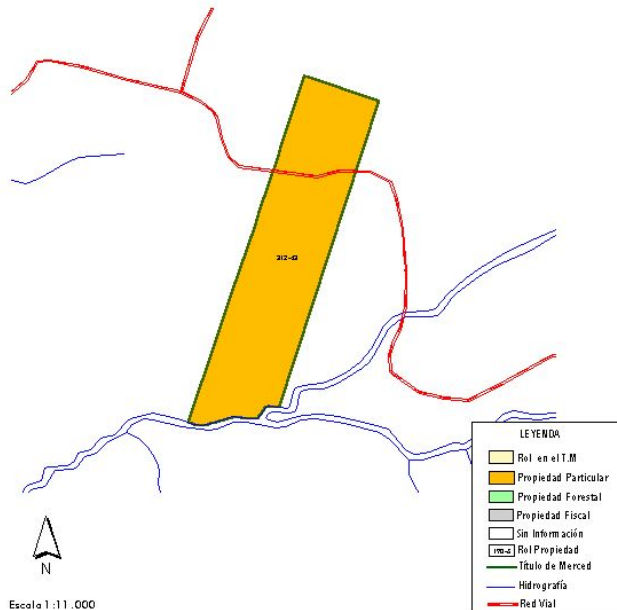
OBSERVACIONES

Los roles de particulares 679-21 y 679-22 ocupan 16,7 hectáreas del Título de Merced, se les denomina Higueta 11 Coihueco e Higueta 13 Santa Magdalena, estando la primera un paño de las explotaciones agrarias que se encuentra fuera del T.M.

Mapa/Ficha 186

COMISIÓN VERDAD HISTÓRICA Y NUEVO TRATO

COMUNIDAD MAPUCHE JUAN ÑANCAGUEO
TITULO DE MERCED Nº777
LUGAR COIHUECO
COMUNA LAUTARO
PROVINCIA CAUTIN
IX REGION DE LA ARAUCANIA



ANTECEDENTES DEL TÍTULO

| | |
|---------------------------------------|---------|
| AÑO DE RADICACIÓN | :1901 |
| SUPERFICIE ORIGINAL (Hás.) | :55 |
| LEY DE DIVISIÓN DE LA COMUNIDAD | :145111 |
| HIJUELAS RESULTANTES DE LA DIVISIÓN | :11,0 |
| SUPERFICIE EN MOSAICO PREDIAL (Hás.) | :59,1 |

TIERRAS PERDIDAS DEL TÍTULO DE MERCED

| | |
|---------------------------|---------|
| SUPERFICIE PERDIDA (Hás.) | :59,1 |
| PORCENTAJE DEL T.M. | :100,0% |

ACTUALES OCUPANTES DE LAS TIERRAS PERDIDAS DEL TÍTULO DE MERCED

N° PARTICULARES :1

EMPRESAS FORESTALES :0

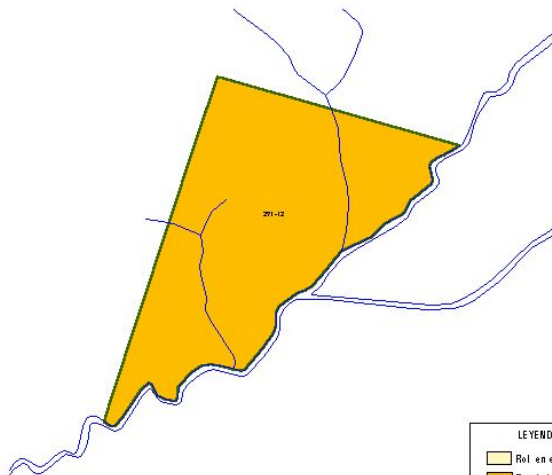
OBSERVACIONES

El Rol particular 312-43 ocupa todo el Título de Merced, el predio formado sobre el Título de Merced se denomina Santa Pilar de 59,1 hectóreas.

Mapa/Ficha 187

COMISIÓN VERDAD HISTÓRICA Y NUEVO TRATO

COMUNIDAD MAPUCHE JUANITA VTA. DE MILLAQUEO
 TITULO DE MERCED N° 823
 LUGAR CALLILEO
 COMUNA LAUTARO
 PROVINCIA CAUTIN
 IX REGION DE LA ARAUCANIA



N
 Escala 1 : 12.000

| LEYENDA | |
|---------|----------------------|
| | Rol en el T.M |
| | Propiedad Particular |
| | Propiedad Forestal |
| | Propiedad Fiscal |
| | Sin Información |
| | Rol Propiedad |
| | Título de Merced |
| | Hidrografía |
| | Red Vial |

ANTECEDENTES DEL TÍTULO

| | |
|-------------------------------------|--------|
| AÑO DE RADICACIÓN | :1901 |
| SUPERFICIE ORIGINAL (Há.) | :88 |
| LEY DE DIVISIÓN DE LA COMUNIDAD | :4.111 |
| HIJUELAS RESULTANTES DE LA DIVISIÓN | :10,0 |
| SUPERFICIE EN MOSAICO PREDIAL (Há.) | :134,9 |

TIERRAS PERDIDAS DEL TÍTULO DE MERCED

| | |
|--------------------------|---------|
| SUPERFICIE PERDIDA (Há.) | :134,9 |
| PORCENTAJE DEL T.M. | :100,0% |

ACTUALES OCUPANTES DE LAS TIERRAS PERDIDAS DEL TÍTULO DE MERCED

N° PARTICULARES :1

EMPRESAS FORESTALES :0

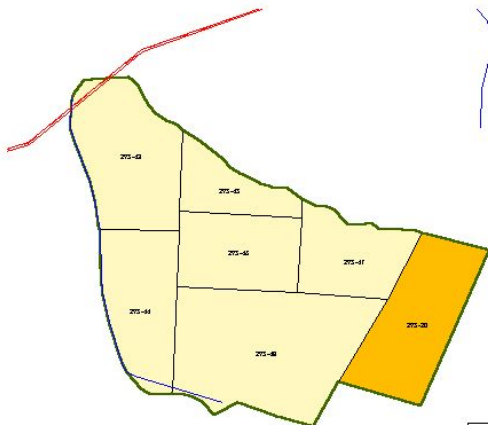
OBSERVACIONES

El Rol particular 291-12 ocupa la totalidad del Título de Merced, estas tierras han sido incorporadas al fundo Los Riesgos de 192,60 hectáreas.

Mapa/Ficha 188

COMISIÓN VERDAD HISTÓRICA Y NUEVO TRATO

COMUNIDAD MAPUCHE MANUEL LEFIMAN
 TÍTULO DE MERCED N° 845
 LUGAR LONCOCHE
 COMUNA LAUTARO
 PROVINCIA CAUTIN
 IX REGION DE LA ARAUCANIA



Escala 1 : 6.000

| LEYENDA | |
|---------|----------------------|
| | Rol en el T.M |
| | Propiedad Particular |
| | Propiedad Forestal |
| | Propiedad Fiscal |
| | Sin Información |
| | Rol Propiedad |
| | Título de Merced |
| | Hidrografía |
| | Red Vial |

ANTECEDENTES DEL TÍTULO

| | |
|-------------------------------------|--------|
| AÑO DE RADICACIÓN | :1902 |
| SUPERFICIE ORIGINAL (Há.) | :35 |
| LEY DE DIVISIÓN DE LA COMUNIDAD | :14511 |
| HIJUELAS RESULTANTES DE LA DIVISIÓN | :6,0 |
| SUPERFICIE EN MOSAICO PREDIAL (Há.) | :55,4 |

TIERRAS PERDIDAS DEL TÍTULO DE MERCED

| | |
|--------------------------|--------|
| SUPERFICIE PERDIDA (Há.) | :8,7 |
| PORCENTAJE DEL T.M. | :15,7% |

ACTUALES OCUPANTES DE LAS TIERRAS PERDIDAS DEL TÍTULO DE MERCED

N° PARTICULARES :1

EMPRESAS FORESTALES :0

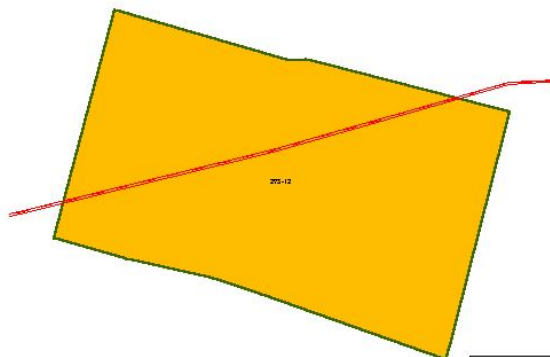
OBSERVACIONES

El Rol 295-20 ocupa 8,7 hectáreas del T.M. los que se encuentran incorporados al predio San Efraín de 49,22 hectáreas.

Mapa/Ficha 189

COMISIÓN VERDAD HISTÓRICA Y NUEVO TRATO

COMUNIDAD MAPUCHE SALVADOR ZUÑIGA
TITULO DE MERCED N° 849
LUGAR LONCOCOHE
COMUNA LAUTARO
PROVINCIA CAUTIN
IX REGION DE LA ARAUCANIA



Escala 1 : 5.000

| LEYENDA | |
|---------|-----------------------------------|
| | Rol en el T.M |
| | Propiedad Particular |
| | Propiedad Forestal |
| | Propiedad Fiscal |
| | Sin Información |
| | Rol Propiedad Título de Merced |
| | Hidrografía |
| | Red Vial |

ANTECEDENTES DEL TÍTULO

| | |
|-------------------------------------|--------|
| AÑO DE RADICACIÓN | :1903 |
| SUPERFICIE ORIGINAL (Há.) | :55 |
| LEY DE DIVISIÓN DE LA COMUNIDAD | :4.111 |
| HIJUELAS RESULTANTES DE LA DIVISIÓN | :5,0 |
| SUPERFICIE EN MOSAICO PREDIAL (Há.) | :48,5 |

TIERRAS PERDIDAS DEL TÍTULO DE MERCED

| | |
|--------------------------|---------|
| SUPERFICIE PERDIDA (Há.) | :48,5 |
| PORCENTAJE DEL T.M. | :100,0% |

ACTUALES OCUPANTES DE LAS TIERRAS PERDIDAS DEL TÍTULO DE MERCED

N° PARTICULARES :1

EMPRESAS FORESTALES :0

OBSERVACIONES

El Rol particular 295-12 ocupa 48,54 hectáreas del Título de Merced, estas tierras se encuentran incorporadas al Fundo El Edén de 95,2 hectáreas.

Mapa/Ficha 190

COMISIÓN VERDAD HISTÓRICA Y NUEVO TRATO