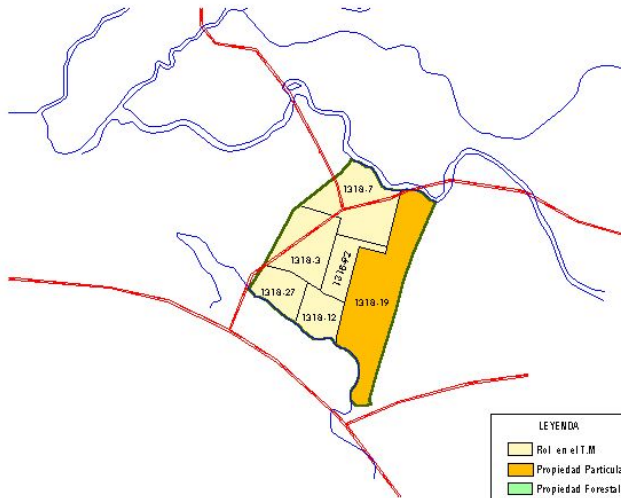


COMUNIDAD MAPUCHE JOSE MARIA MELILLAN
 TITULO DE MERCED N° 2170
 LUGAR COLICO
 COMUNA CUNCO
 PROVINCIA CAUTIN
 IX REGION DE LA ARAUCANIA



Escala 1 :18.000

LEYENDA	
	Rol en el T.M
	Propiedad Particular
	Propiedad Forestal
	Propiedad Fiscal
	Sin Información
	Rol Propiedad Título de Merced
—	Hidrografía
—	Red Vial

ANTECEDENTES DEL TÍTULO

AÑO DE RADICACIÓN	:1910
SUPERFICIE ORIGINAL (Hás.)	:146
LEY DE DIVISIÓN DE LA COMUNIDAD	:17.729
HIJUELAS RESULTANTES DE LA DMSIÓN	:15
SUPERFICIE EN MOSAICO PREDIAL (Hás.)	:144,5

TIERRAS PERDIDAS DEL TÍTULO DE MERCED

SUPERFICIE PERDIDA (Hás.)	:53,3
PORCENTAJE DEL T.M.	:36,9%

ACTUALES OCUPANTES DE LAS TIERRAS PERDIDAS DEL TÍTULO DE MERCED

N° PARTICULARES :1

EMPRESAS FORESTALES :0

OBSERVACIONES

La mitad de las tierras del T.M., se encuentran en poder de un comunero en el predio Colico, se presume su condición mapuche a pesar de los dos apellidos españoles del titular.

Mapa/Ficha 131

COMISIÓN VERDAD HISTÓRICA Y NUEVO TRATO

COMUNIDAD MAPUCHE JUAN SANDOVAL
 TITULO DE MERCED N° 2418
 LUGAR HUAHUANCO
 COMUNA CUNCO
 PROVINCIA CAUTIN
 IX REGION DE LA ARAUCANIA



N
 Escala 1 : 20.000

LEYENDA	
	Rol en el T.M.
	Propiedad Particular
	Propiedad Forestal
	Propiedad Fiscal
	Sin Información
	Rol Propiedad Título de Merced
	Hidrografía
	Red Vial

ANTECEDENTES DEL TÍTULO

AÑO DE RADICACIÓN	:2418
SUPERFICIE ORIGINAL (Há.)	:134
LEY DE DIVISIÓN DE LA COMUNIDAD	:4.111
HIJUELAS RESULTANTES DE LA DIVISIÓN	:28
SUPERFICIE EN MOSAICO PREDIAL (Há.)	:284,3

TIERRAS PERDIDAS DEL TÍTULO DE MERCED

SUPERFICIE PERDIDA (Há.)	:8,7
PORCENTAJE DEL T.M.	:3,1%

ACTUALES OCUPANTES DE LAS TIERRAS PERDIDAS DEL TÍTULO DE MERCED

N° PARTICULARES :1

EMPRESAS FORESTALES :0

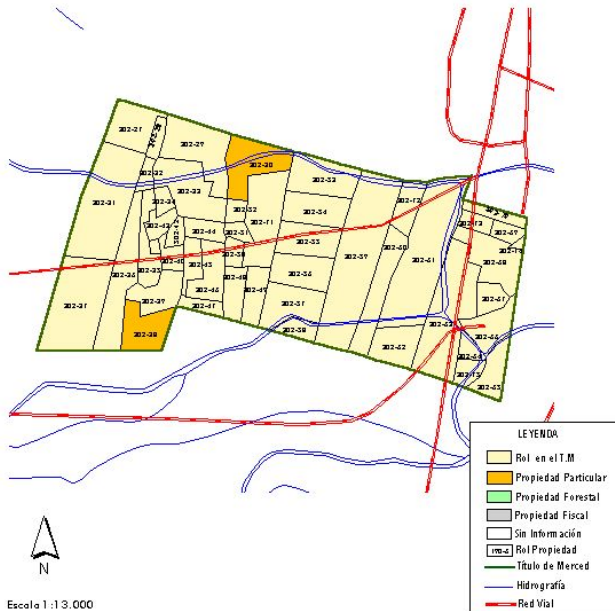
OBSERVACIONES

El Rol 322-29 corresponde a tierras del T.M. incluidas en la Parcela CORA 1, del proyecto de parcelación Unión Los Laureles.

Mapa/Ficha 1 32

COMISIÓN VERDAD HISTÓRICA Y NUEVO TRATO

COMUNIDAD MAPUCHE FERNANDO CATRIAN
 TITULO DE MERCED N° 825
 LUGAR TOLTEN
 COMUNA FREIRE
 PROVINCIA CAUTIN
 IX REGION DE LA ARAUCANIA



ANTECEDENTES DEL TÍTULO

AÑO DE RADICACIÓN	:1903
SUPERFICIE ORIGINAL (Hás.)	:250
LEY DE DIVISIÓN DE LA COMUNIDAD	:17.729
HIJUELAS RESULTANTES DE LA DIVISIÓN	:49,0
SUPERFICIE EN MOSAICO PREDIAL (Hás.)	:237,3

TIERRAS PERDIDAS DEL TÍTULO DE MERCED

SUPERFICIE PERDIDA (Hás.)	:12,0
PORCENTAJE DEL T.M.	:5,0%

ACTUALES OCUPANTES DE LAS TIERRAS PERDIDAS DEL TÍTULO DE MERCED

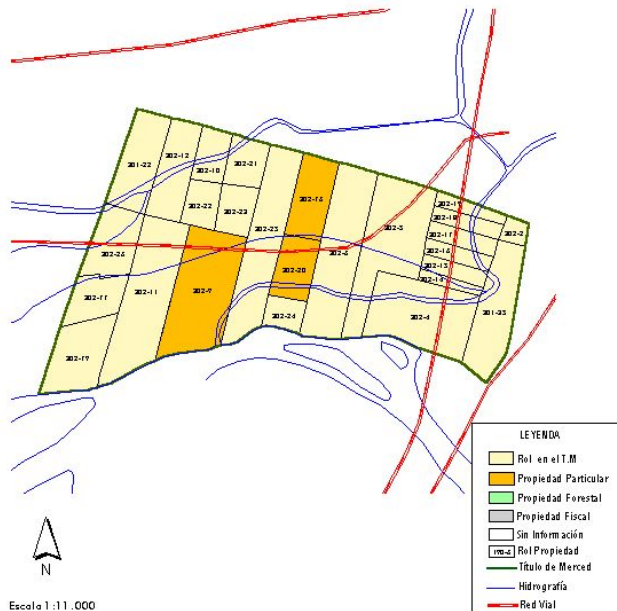
N° PARTICULARES :2

EMPRESAS FORESTALES :0

OBSERVACIONES

Mapa/Ficha 134

COMUNIDAD MAPUCHE ISIDORO ANTINAO
 TITULO DE MERCED N° 828
 LUGAR TRUF-TRUF
 COMUNA FREIRE
 PROVINCIA CAUTIN
 IX REGION DE LA ARAUCANIA



ANTECEDENTES DEL TÍTULO

AÑO DE RADICACIÓN	:1903
SUPERFICIE ORIGINAL (Há.)	:144
LEY DE DIVISIÓN DE LA COMUNIDAD	:4.111
HIJUELAS RESULTANTES DE LA DMISIÓN	:12,0
SUPERFICIE EN MOSAICO PREDIAL (Há.)	:152,9

TIERRAS PERDIDAS DEL TÍTULO DE MERCED

SUPERFICIE PERDIDA (Há.)	:23,3
PORCENTAJE DEL T.M.	:15,2%

ACTUALES OCUPANTES DE LAS TIERRAS PERDIDAS DEL TÍTULO DE MERCED

N° PARTICULARES :3

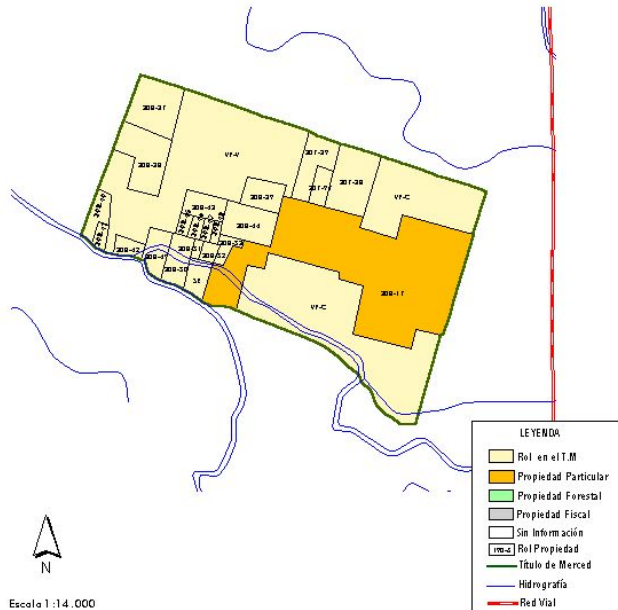
EMPRESAS FORESTALES :0

OBSERVACIONES

Mapa/Ficha 135

COMISIÓN VERDAD HISTÓRICA Y NUEVO TRATO

COMUNIDAD MAPUCHE FRANCISCO PAILLANNIR
 TITULO DE MERCED Nº 830
 LUGAR ZANJA
 COMUNA FREIRE
 PROVINCIA CAUTIN
 IX REGION DE LA ARAUCANIA



ANTECEDENTES DEL TÍTULO

AÑO DE RADICACIÓN	:1902
SUPERFICIE ORIGINAL (Há.)	:205
LEY DE DIVISIÓN DE LA COMUNIDAD	:4.111
HIJUELAS RESULTANTES DE LA DMSIÓN	:49,0
SUPERFICIE EN MOSAICO PREDIAL (Há.)	:231,4

TIERRAS PERDIDAS DEL TÍTULO DE MERCED

SUPERFICIE PERDIDA (Há.)	:57,7
PORCENTAJE DEL T.M.	:24,9%

ACTUALES OCUPANTES DE LAS TIERRAS PERDIDAS DEL TÍTULO DE MERCED

Nº PARTICULARES :1

EMPRESAS FORESTALES :0

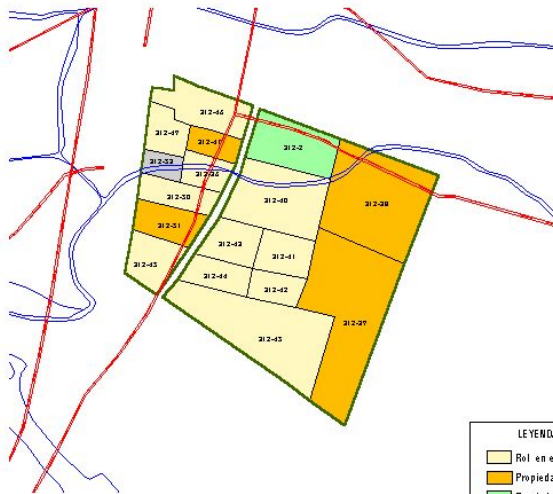
OBSERVACIONES

El Rol particular 308-17 (57,68 hectárea) se encuentra incorporado al Fundo Pitrao.

Mapa/Ficha 136

COMISIÓN VERDAD HISTÓRICA Y NUEVO TRATO

COMUNIDAD MAPUCHE ANTONIO EPUMAN
 TITULO DE MERCED Nº 873
 LUGAR TOTEN
 COMUNA FREIRE
 PROVINCIA CAUTIN
 IX REGION DE LA ARAUCANIA



Escala 1 : 12.000

LEYENDA	
	Rol en el T.M
	Propiedad Particular
	Propiedad Forestal
	Propiedad Fiscal
	Sin Información
	Rol Propiedad
	Título de Merced
	Hidrografía
	Red Vial

ANTECEDENTES DEL TÍTULO

AÑO DE RADICACIÓN	:1903
SUPERFICIE ORIGINAL (Hás.)	:147
LEY DE DIVISIÓN DE LA COMUNIDAD	:14511
HIJUELAS RESULTANTES DE LA DMISIÓN	:16,0
SUPERFICIE EN MOSAICO PREDIAL (Hás.)	:144,8

TIERRAS PERDIDAS DEL TÍTULO DE MERCED

SUPERFICIE PERDIDA (Hás.)	:66,6
PORCENTAJE DEL T.M.	:46,0%

ACTUALES OCUPANTES DE LAS TIERRAS PERDIDAS DEL TÍTULO DE MERCED

Nº PARTICULARES :4

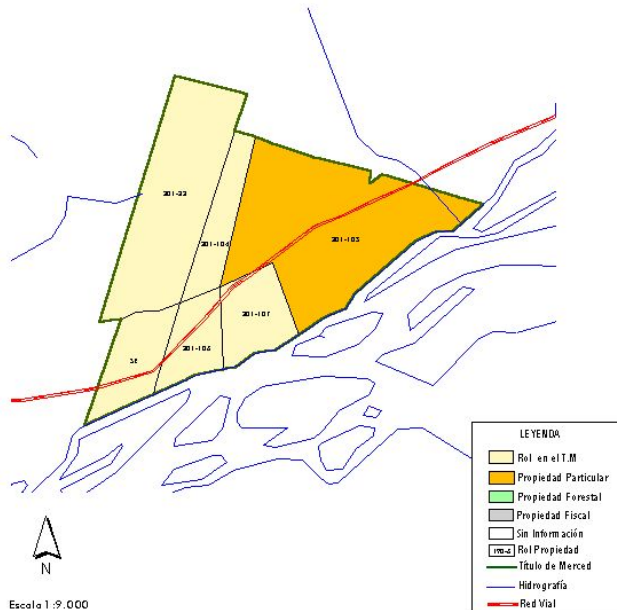
EMPRESAS FORESTALES :1

OBSERVACIONES

Mapa/Ficha 137

COMISIÓN VERDAD HISTÓRICA Y NUEVO TRATO

COMUNIDAD MAPUCHE JUAN DE DIOS BARRIGA
 TITULO DE MERCED Nº 879
 LUGAR LOLEN
 COMUNA FREIRE
 PROVINCIA CAUTIN
 IX REGION DE LA ARAUCANIA



ANTECEDENTES DEL TÍTULO

AÑO DE RADICACIÓN	:1903
SUPERFICIE ORIGINAL (Há.)	:72
LEY DE DIVISIÓN DE LA COMUNIDAD	:17.729
HIJUELAS RESULTANTES DE LA DMISIÓN	:4,0
SUPERFICIE EN MOSAICO PREDIAL (Há.)	:66,4

TIERRAS PERDIDAS DEL TÍTULO DE MERCED

SUPERFICIE PERDIDA (Há.)	:36,8
PORCENTAJE DEL T.M.	:51,1%

ACTUALES OCUPANTES DE LAS TIERRAS PERDIDAS DEL TÍTULO DE MERCED

Nº PARTICULARES :1

EMPRESAS FORESTALES :0

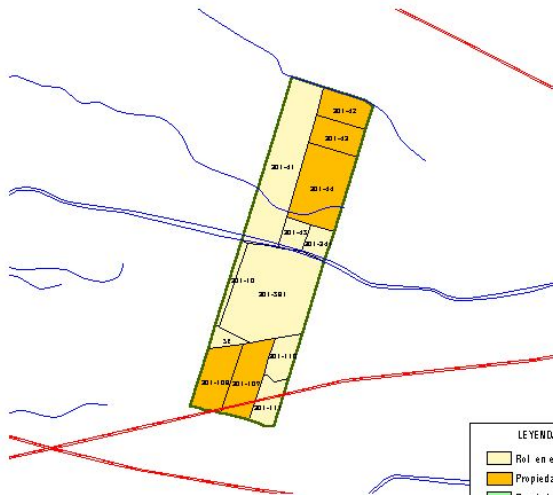
OBSERVACIONES

Las 36,8 hectáreas que le restan al T.M. pasaron a formar el predio Lolal Higuera 2 con el Rol 301-1-05 de propiedad particular.

Mapa/Ficha 1/38

COMISIÓN VERDAD HISTÓRICA Y NUEVO TRATO

COMUNIDAD MAPUCHE PASCUAL TEMO
 TITULO DE MERCED N° 894
 LUGAR TOLTEN
 COMUNA FREIRE
 PROVINCIA CAUTIN
 IX REGION DE LA ARAUCANIA



Escala 1:14.000

LEYENDA	
	Rol en el T.M.
	Propiedad Particular
	Propiedad Forestal
	Propiedad Fiscal
	Sin Información
	Rol Propiedad
	Título de Merced
	Hidrografía
	Red Vial

ANTECEDENTES DEL TÍTULO

AÑO DE RADICACIÓN	:1903
SUPERFICIE ORIGINAL (Hás.)	:100
LEY DE DIVISIÓN DE LA COMUNIDAD	:14.511
HIJUELAS RESULTANTES DE LA DMISIÓN	:8,0
SUPERFICIE EN MOSAICO PREDIAL (Hás.)	:99,6

TIERRAS PERDIDAS DEL TÍTULO DE MERCED

SUPERFICIE PERDIDA (Hás.)	:38,6
PORCENTAJE DEL T.M.	:38,7%

ACTUALES OCUPANTES DE LAS TIERRAS PERDIDAS DEL TÍTULO DE MERCED

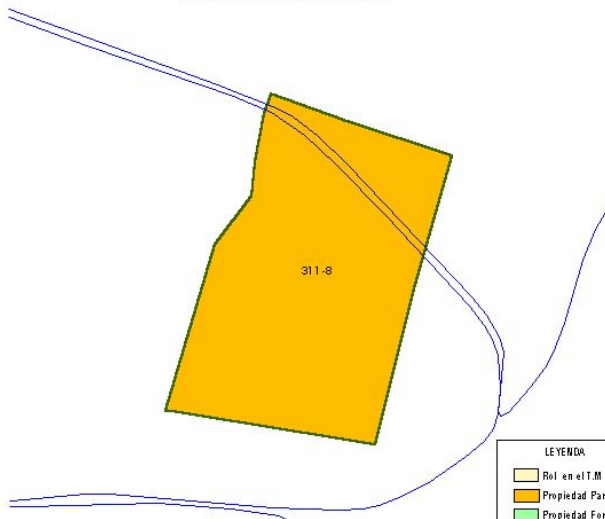
N° PARTICULARES :5

EMPRESAS FORESTALES :0

OBSERVACIONES

Mapa/Ficha 139

COMUNIDAD MAPUCHE JUAN GUANQUETRAPAI
TITULO DE MERCED N° 922-A
LUGAR NEICULINGUE
COMUNA FREIRE
PROVINCIA CAUTIN
IX REGION DE LA ARAUCANIA



Escala 1 : 6.000

LEYENDA	
	Rol en el T.M
	Propiedad Particular
	Propiedad Forestal
	Propiedad Fiscal
	Sin Información
	Rol Propiedad
	Título de Merced
	Hidrografía
	Red Vial

ANTECEDENTES DEL TÍTULO

AÑO DE RADICACIÓN	:1904
SUPERFICIE ORIGINAL (Hés.)	:123
LEY DE DIVISIÓN DE LA COMUNIDAD	:4.111
HIJUELAS RESULTANTES DE LA DIVISIÓN	:8/1
SUPERFICIE EN MOSAICO PREDIAL (Hés.)	:37,6%

TIERRAS PERDIDAS DEL TÍTULO DE MERCED

SUPERFICIE PERDIDA (Hés.)	:37,6
PORCENTAJE DEL T.M.	:100,0%

ACTUALES OCUPANTES DE LAS TIERRAS PERDIDAS DEL TÍTULO DE MERCED

N° PARTICULARES :1

EMPRESAS FORESTALES :0

OBSERVACIONES

Mapa/Ficha 140

COMISIÓN VERDAD HISTÓRICA Y NUEVO TRATO